ព្រះរាជាណាចក្រកម្ពុជា

ជាតិ សាសនា ព្រះមហាក្សត្រ

សៀវភៅរបាយការណ៍
លទ្ធផលទិន្នន័យស្ថិតិថ្នាក់ក្រោមជាតិ

ខេត្តតាកែវ និងខេត្តកណ្ដាល

រៀបចំដោយ៖

នាយកដ្ឋានស្ថិតិថ្នាក់ក្រោមជាតិ

វិទ្យាស្ថានជាតិស្ថិតិ នៃក្រសួងផែនការ

រាជធានីភ្នំពេញ ខែធ្នូ ឆ្នាំ២០២០

មាតិកា

បុព្វកថា...i

អារម្ភកថា ...ii

ជំពូកទី១ ...iii

សេចក្តីផ្តើម...iii

១.១. សេចក្តីផ្តើម...1

១.២. គោលបំណង ...1

១.៣. វិធីសាស្រ្តប្រមូលទិន្នន័យ ...2

១.៤. ការកែច្នៃទិន្នន័យ...2

ជំពូកទី២ ...3

វិភាគទិន្នន័យ ...3

២.១. ព័ត៌មានប្រជាស្រ្ត...4

២.១.១ . ចំនួនប្រជាជន និងគ្រួសារ ...4

២.១.២. ព័ត៌មានប្រជាជន ...5

២.១.៣ . ការផ្លាស់ប្តូរទីលំនៅ...7

២.១.៤ .លំនៅដ្ឋាន...10

២.១.៥ .សម្ភារ ឬបរិក្ខារដឹកជញ្ជូន ...13

២.២. អត្រាកំណើត និងមរណភាព...17

២.២.១ . អត្រាកំណើត...17

២.២.២ មរណភាព ...18

២.៣. ពិការភាព ...21

២.៤ ការប្រើប្រាស់ទឹក និងអនាម័យ...24

២.៥. បរិស្ថាន និងធនធានធម្មជាតិ ...27

២.៦. គ្រោះធម្មជាតិ...29

២.៧. សន្តិសុខសង្គម និងសេដ្ឋកិច្ច...30

២.៧.១. អសន្តិសុខសង្គម...33

២.៧.២.សេដ្ឋកិច្ចគ្រួសារ...339

២.៧.៣.ប្រភេទនៃលំហូរវិនិយោគ...39

២.៨. វិស័យអប់រំ និងសេវាសង្គម 39
២.៨.១. ផ្នែកសិក្សាអប់រំ 39
២.៨.២. ផ្នែកសេវាសង្គម 42
២.៩ ផ្លូវគមនាគមន៍ 43
២.១០ . សុខាភិបាល 44
២.១០. ១. សេវាកម្មសុខភាព 44
២.១០. ២. ប្រេវ៉ាឡង់ជំងឺសំខាន់ៗ 46
២.១០.៣. គ្រួសារផ្ទុកមេរោគអេដស៍ ឬជំងឺអេដស៍ និងកុមារកំព្រា 50
២.១១.កសិកម្ម 51
២.១១.១ ការកាន់កាប់ផ្ទៃដីដំដុះ. 51
២.១១.២. ផ្ទៃដីដាំដុះ និងប្រមូលផល 52
២.១១.៣ . ប្រព័ន្ធស្រោចស្រព 52
២.១១.៤ .ការប្រើប្រាស់ធាតុចូលក្នុងកសិកម្ម 54
២.១១.៥ .ការចិញ្ចឹមបសុសត្វ និងបសុបក្សី 55
ជំពូកទី៣ 59
សន្និដ្ឋាន និងអនុសាសន៍ 59
៣.១. សន្និដ្ឋាន 60
៣.២. អនុសាសន៍ 60
ឯកសារភ្ជាប់៖ តារាងកម្រងសំណួរស្ថិតិថ្នាក់ក្រោមជាតិ 61

បុព្វកថា

ខ្ញុំមានសេចក្តីសោមនស្សរីករាយ នឹងបង្ហាញជូនរបាយការណ៍លទ្ធផលវិភាគ ស្តីពីទិន្នន័យស្ថិតិថ្នាក់ក្រោមជាតិជំហានទី៤ ដោយផ្អែកលើទិន្នន័យដែលបានប្រមូលចំនួន ២ ខេត្ត គឺខេត្តតាកែវ និងខេត្តកណ្តាល។ របាយការណ៍នេះបានប្រមូលនូវទិន្នន័យសំខាន់ៗរួមមាន៖ ស្ថិតិប្រជាសាស្ត្រ ស្ថិតិកសិកម្ម ស្ថិតិសេដ្ឋកិច្ច និងស្ថិតិសង្គមកិច្ច សម្រាប់ជាមូលដ្ឋានគ្រឹះក្នុងការកសាងផែនការ រៀបចំគោលនយោបាយ និងកម្មវិធីផ្សេងៗ ដើម្បីអភិវឌ្ឍន៍នៅថ្នាក់ក្រោមជាតិ ស្របតាមកំណែទម្រង់វិមជ្ឈការ និងវិសហមជ្ឈការនៅថ្នាក់ក្រោមជាតិ។

ខ្ញុំសូមថ្លែងនូវការដឹងគុណយ៉ាងជ្រាលជ្រៅដល់ **សម្តេចអគ្គមហាសេនាបតីតេជោ ហ៊ុន សែន** នាយករដ្ឋមន្ត្រី នៃព្រះរាជាណាចក្រកម្ពុជា ដែលបានសម្រេចឱ្យក្រសួងផែនការបង្កើតនាយកដ្ឋានស្ថិតិថ្នាក់ក្រោមជាតិ នេះឡើងតាមអនុក្រឹត្យ លេខ៧០ អនក្រ.បក ចុះថ្ងៃទី២០ ខែកុម្ភៈ ឆ្នាំ២០១៤ កន្លងមក ។

សូមថ្លែងអំណរគុណដល់ ឯកឧត្តម **ហោ ដារិទ្ធ** រដ្ឋលេខាធិការ ក្រសួងផែនការ លោកជំទាវ **ហង់ លីណា** ប្រតិភូរាជរដ្ឋាភិបាលកម្ពុជា ទទួលបន្ទុកអគ្គនាយកវិទ្យាស្ថានជាតិស្ថិតិ ដែលបានដឹកនាំ និងសម្របសម្រួលការងារនេះតាំងពីចាប់ផ្តើម ដោយមានជំនួយការពីឯកឧត្តមបណ្ឌិត **ម៉េង គីមហ៊ី** និងឯកឧត្តម **ពេជ ពោធិ** អគ្គនាយករង វិទ្យាស្ថានជាតិស្ថិតិ ទទួលបន្ទុកនាយកដ្ឋានស្ថិតិថ្នាក់ក្រោមជាតិ ឯកឧត្តម **ចាន់ សំអាត** ប្រធាននាយកដ្ឋានស្ថិតិថ្នាក់ក្រោមជាតិ លោក លោកស្រី អនុប្រធាននាយកដ្ឋាន ប្រធានការិយាល័យ អនុប្រធានការិយាល័យ ព្រមទាំងមន្ត្រីទាំងអស់ដែលនៅក្នុងនាយកដ្ឋានស្ថិតិថ្នាក់ក្រោមជាតិ។

សូមថ្លែងអំណរគុណដល់ឯកឧត្តមអភិបាល នៃគណៈអភិបាលខេត្ត ឯកឧត្តម លោក លោកស្រីប្រធានមន្ទីរផែនការខេត្ត និងសហការីនៃខេត្តទាំង២ ដូចបានរៀបរាប់ខាងលើ ដែលបានជួយសហការយ៉ាងសកម្មនៅក្នុងអំឡុងពេលចុះស្រង់ទិន្នន័យជាក់ស្តែង។

ខ្ញុំសង្ឃឹមថា អ្នករៀបចំគោលនយោបាយ អ្នកធ្វើផែនការសម្រាប់អភិវឌ្ឍន៍នៅថ្នាក់ក្រោមជាតិ ក្រសួង ស្ថាប័ន អង្គការជាតិ អន្តរជាតិ អ្នកស្រាវជ្រាវ និងសាធារណៈជនទូទៅ នឹងប្រើប្រាស់របាយការណ៍លទ្ធផលវិភាគ ស្តីពីទិន្នន័យស្ថិតិថ្នាក់ក្រោមជាតិជំហានទី៤ ដ៏មានសារៈសំខាន់នេះ ៕

ទេសរដ្ឋមន្ត្រី

រដ្ឋមន្ត្រីក្រសួងផែនការ

ភ្នំពេញ កម្ពុជា

ខែធ្នូ ឆ្នាំ២០២០

កិត្តិសេដ្ឋាបណ្ឌិត ឆាយ ថន

អារម្ភកថា

ការបោះពុម្ពផ្សាយសៀវភៅលើកទី៤ នៃរបាយការណ៍លទ្ធផលទិន្នន័យស្ថិតិថ្នាក់ក្រោមជាតិ ដែលបានផលិតឡើងដោយ នាយកដ្ឋានស្ថិតិថ្នាក់ក្រោមជាតិ នៃវិទ្យាស្ថានជាតិស្ថិតិ ក្រសួងផែនការ ដោយមានការសហការពីមន្ទីរផែនការខេត្តទាំង២ ។ សៀវភៅនេះផ្តល់នូវទិន្នន័យសំខាន់ៗរួមមាន៖ ស្ថិតិប្រជាសាស្ត្រ ស្ថិតិកសិកម្ម ស្ថិតិសេដ្ឋកិច្ច និង ស្ថិតិសង្គមកិច្ច ហើយទិន្នន័យនេះសម្រាប់យកមកបម្រើការកសាងផែនការ រៀបចំគោលនយោបាយ និងកម្មវិធីផ្សេងៗ ដើម្បីអភិវឌ្ឍន៍នៅថ្នាក់ក្រោមជាតិ ។

ការបោះពុម្ពផ្សាយសៀវភៅនេះមានតារាងជាតួលេខ និងក្រាហ្វិកដែលមានការវិភាគអធិប្បាយខ្លីៗ និងអាចប្រើប្រាស់ជាប្រភពទិន្នន័យព័ត៌មាន សម្រាប់អ្នកប្រើប្រាស់គ្រប់រូបដែលមានចំណាប់អារម្មណ៍ទៅលើទិន្នន័យស្ថិតិថ្នាក់ក្រោមជាតិ។ ទិន្នន័យនៅក្នុងសៀវភៅនេះត្រូវបានផលិតឡើងដំបូងបំផុតដោយ នាយកដ្ឋានស្ថិតិថ្នាក់ក្រោមជាតិ នៃវិទ្យាស្ថានជាតិស្ថិតិ ក្រសួងផែនការ សហការជាមួយមន្ទីរផែនការខេត្ត ដោយជំហានទី១ បានចុះស្រង់ទិន្នន័យស្ថិតិថ្នាក់ក្រោមជាតិចំនួន ៥ ខេត្តរួចមាន៖ ខេត្តបន្ទាយមានជ័យ បាត់ដំបង ពោធិ៍សាត់ កំពង់ឆ្នាំង និងខេត្តកំពង់ស្ពឺ ជំហានទី២ បានចុះស្រង់ទិន្នន័យស្ថិតិថ្នាក់ក្រោមជាតិចំនួន ៤ ខេត្តដែលស្ថិតិនៅតំបន់ឆ្នេរសមុទ្រមាន៖ ខេត្តកែប កំពតកោះកុង និងខេត្តព្រះសីហនុ ជំហានទី៣ បានចុះស្រង់ទិន្នន័យស្ថិតិថ្នាក់ក្រោមជាតិចំនួន ៥ ខេត្ត៖ ខេត្តក្រចេះ ស្ទឹងត្រែង រតនគិរី មណ្ឌលគិរី និងខេត្តព្រះវិហារ និងជំហានទី៤ នេះនាយកដ្ឋានស្ថិតិថ្នាក់ក្រោមជាតិ ក៏បានបន្តចុះស្រង់ទិន្នន័យស្ថិតិថ្នាក់ក្រោមជាតិចំនួន ២ ខេត្តទៀតមាន៖ ខេត្តតាកែវ និងខេត្តកណ្តាល សម្រាប់ឆ្នាំ២០១៩ ។

ខ្ញុំសូមសម្តែងនូវការកោតសរសើរ និងអរគុណចំពោះក្រុមការងារនាយកដ្ឋានស្ថិតិថ្នាក់ក្រោមជាតិ និងមន្ទីរផែនការខេត្ត ដែលបានចូលរួមចំណែកយ៉ាងធំធេង ក្នុងការរៀបចំចងក្រងបោះពុម្ពនូវរបាយការណ៍លទ្ធផលទិន្នន័យស្ថិតិថ្នាក់ក្រោមជាតិ ដ៏មានសារៈសំខាន់ជាលើកទី៤ នេះ ។

ប្រតិភូរាជរដ្ឋាភិបាលកម្ពុជា
ទទួលបន្ទុកជាអគ្គនាយកវិទ្យាស្ថានជាតិស្ថិតិ

ហាន លីណា

ភ្នំពេញ កម្ពុជា
ខែធ្នូ ឆ្នាំ២០២០

ជំពូកទី១

សេចក្តីផ្តើម

១.១. សេចក្តីផ្តើម

គម្រោងគាំទ្រស្ថិតិថ្នាក់ក្រោមជាតិ គឺជាគម្រោងថ្មីមួយដែលវិទ្យាស្ថានជាតិស្ថិតិបានរៀបចំឡើងដើម្បីប្រមូលទិន្នន័យស្ថិតិនៅថ្នាក់មូលដ្ឋាន និងធ្វើការវិភាគលើលទ្ធផលទាំងនោះស្របតាមការធ្វើវិមជ្ឈការ និងសហវិមជ្ឈការសម្រាប់ថ្នាក់ក្រោមជាតិ។

ស្ថិតិដែលត្រូវប្រមូលពីថ្នាក់មូលដ្ឋានដើម្បីយកមកចងក្រងវិភាគរួមមាន៖ ស្ថិតិប្រជាសាស្ត្រ ស្ថិតិកសិកម្ម ស្ថិតិសេដ្ឋកិច្ច និងស្ថិតិសង្គមកិច្ច។ នាយកដ្ឋានស្ថិតិថ្នាក់ក្រោមជាតិ នៃវិទ្យាស្ថានជាតិស្ថិតិ ក្រសួងផែនការ គឺជាអ្នកអនុវត្តគម្រោងនេះដោយផ្ទាល់ ដែលស្របតាមភារកិច្ចរបស់នាយកដ្ឋាន និងតាមសេចក្តីសម្រេចដ៏ខ្ពង់ខ្ពស់របស់ **សម្តេចអគ្គមហាសេនាបតីតេជោ ហ៊ុន សែន នាយករដ្ឋមន្ត្រី នៃព្រះរាជាណាចក្រកម្ពុជា** ស្នើឲ្យបង្កើតនាយកដ្ឋាននេះឡើងតាមអនុក្រឹត្យលេខ៧០ អនក្រ.បក ចុះថ្ងៃទី២០ ខែកុម្ភៈ ឆ្នាំ២០១៤។

ប្រទេសកម្ពុជាបានបែងចែកជា៤តំបន់សំខាន់ៗគឺ តំបន់វាលទំនាប តំបន់បឹងទន្លេសាប តំបន់ឆ្នេរ និងតំបន់ខ្ពង់រាប និងតំបន់ភ្នំ ។ នៅឆ្នាំ២០១៩ ជំហានទី៤ នេះ នាយកដ្ឋានស្ថិតិថ្នាក់ក្រោមជាតិ នៃវិទ្យាស្ថានជាតិស្ថិតិ ក្រសួងផែនការ បានជ្រើសរើសខេត្តចំនួន២ ដើម្បីយកមកអនុវត្តគម្រោង គឺខេត្តកណ្តាល និងខេត្តតាកែវ ក្នុងចំណោមរាជធានីខេត្តទាំង២៥ របស់ប្រទេសកម្ពុជា ។

១.២. គោលបំណង

គោលបំណងសំខាន់ៗ នៃរបាយការណ៍លទ្ធផលទិន្នន័យស្ថិតិថ្នាក់ក្រោមជាតិ គឺផ្តល់ទិន្នន័យដែលជាតម្រូវការចាំបាច់សម្រាប់បម្រើសេចក្តីត្រូវការ៖

១. សម្រាប់ធ្វើគោលនយោបាយអភិវឌ្ឍន៍នៅថ្នាក់ក្រោមជាតិ

២. សម្រាប់ប្រើប្រាស់ក្នុងវិទ្យាស្ថានជាតិស្ថិតិ (NIS)

៣. សម្រាប់តម្រូវការអ្នកសិក្សាស្រាវជ្រាវ សាស្ត្រាចារ្យ និស្សិត.....

នៅក្នុងជំពូកទី២ នេះក៏បានបង្ហាញនូវទិន្នន័យដែលទាក់ទងទៅ នឹងព័ត៌មានប្រជាសាស្ត្រ សន្តិសុខសង្គម សេដ្ឋកិច្ច សង្គមកិច្ច សុខាភិបាល អប់រំ និងផ្នែកកសិកម្ម។ ការផ្សព្វផ្សាយរបាយការណ៍លទ្ធផលទិន្នន័យស្ថិតិថ្នាក់ក្រោមជាតិឆ្នាំ២០១៩ នេះត្រូវបានធ្វើឡើងយ៉ាងលម្អិតលើព័ត៌មានដែលមានក្នុងកម្រងសំណួរនោះ ដោយមានការផ្សព្វផ្សាយ នៅក្នុងគេហទំព័ររបស់វិទ្យាស្ថានជាតិស្ថិតិ (https៖//www.nis.gov.kh) ផងដែរ ។

១.៣. វិធីសាស្ត្រប្រមូលទិន្នន័យ

ការប្រមូលទិន្នន័យ គឺធ្វើឡើងដោយមន្ត្រីនាយកដ្ឋានស្ថិតិថ្នាក់ក្រោមជាតិ នៃវិទ្យាស្ថានជាតិស្ថិតិ ក្រសួងផែនការ និងមានការចូលរួមពីមន្ត្រី នៃមន្ទីរផែនការខេត្តទាំងពីរផងដែរ ដោយបានប្រើប្រាស់កម្រងបញ្ជីសំណួរស្ថិតិថ្នាក់ក្រោមជាតិ ចុះសម្ភាសប្រធានភូមិដោយផ្ទាល់ គ្រប់ភូមិទាំងអស់ដែលមាននៅក្នុងខេត្តទាំងពីរ រយៈពេល១៥ថ្ងៃ គឺចាប់ពីថ្ងៃទី ០៥ ដល់ ២០ ខែ មីនា ឆ្នាំ២០១៩។ កាលបរិច្ឆេទយោងគឺរយៈពេល១២ខែកន្លងមក គិតចាប់ពីខែមីនា ឆ្នាំ២០១៨ ដល់ ខែមីនា ឆ្នាំ ២០១៩ ។

១.៤. ការកែច្នៃទិន្នន័យ

ទិន្នន័យនេះ គឺត្រូវបានធ្វើការកែច្នៃដោយដៃ និងប្រើប្រាស់កម្មវិធី CSPro សម្រាប់វាយបញ្ចូលទៅក្នុងកុំព្យូទ័រ។ កម្មវិធី CSPro, SPSS និង Microsoft Excel ក៏ត្រូវបានប្រើប្រាស់ផងដែរ សម្រាប់ធ្វើការវិភាគទិន្នន័យ បង្កើតជាតារាង និងសង់ជាក្រាហ្វិក មុននឹងឈានដល់ការបកស្រាយទិន្នន័យ និងវាយអត្ថបទចូលទៅក្នុងកម្មវិធី Microsoft Word។ ការវាយបញ្ចូល និងវិភាគទិន្នន័យមានរយៈពេល០២ខែ គឺចាប់ពីថ្ងៃទី០១ ខែមេសា ដល់ថ្ងៃទី៣១ ខែឧសភា ឆ្នាំ២០១៩ បន្ទាប់ពីការចុះស្រង់ទិន្នន័យតាមមូលដ្ឋានរួចមក។

ជំពូកទី២

វិភាគទិន្នន័យ

នៅក្នុងរបាយការណ៍នេះមានការវិភាគទិន្នន័យដែលទាក់ទងទៅនិងព័ត៌មាន ប្រជាសាស្ត្រ អប់រំ កសិកម្ម សេដ្ឋកិច្ច និងសង្គមកិច្ច។

២.១. ព័ត៌មានប្រជាសាស្ត្រ

២.១.១. ចំនួនប្រជាជន និងគ្រួសារ

ចំនួនគ្រួសារ និងប្រជាជននៅក្នុងខេត្តទាំង២ (ខេត្តកណ្ដាល និងខេត្តតាកែវ) មានចំនួនសរុប ៥១៥.៥៧៩គ្រួសារ និងមានប្រជាជនសរុប ២.២៨៣.៣១៩ នាក់ (គិតត្រឹមថ្ងៃទី០៣ ខែ មីនា ឆ្នាំ ២០១៨) ។

តារាងទី(១) ចំនួនប្រជាជន និងគ្រួសារ

គ្រួសារនិងប្រជាជន	កណ្ដាល	តាកែវ	សរុប
គ្រួសារ	២៨៦,១៧៥	២២៩,៤០៤	៥១៥,៥៧៩
ប្រជាជន	១,២៤៣,៣៧២	១,០៣៩,៩៤៧	២,២៨៣,៣១៩

តារាងទី(១) បង្ហាញឱ្យឃើញថា៖ **ខេត្តកណ្ដាល** មានគ្រួសារសរុបចំនួន ២៨៦.១៧៥គ្រួសារ ដែលមានប្រជាជនសរុប ១.២៤៣.៣៧២នាក់។ ចំណែក**ខេត្តតាកែវ** មានប្រជាជនសរុបចំនួន ១.០៣៩.៩៤៧នាក់ ស្មើនឹង ២២៩.៤០៤គ្រួសារ។

ក្រាហ្វិកទី(១) ភាគរយស្ត្រីជាមេគ្រួសារ និងមេគ្រួសាជាស្ត្រីដែលមានកូនអាយុក្រោម៥ឆ្នាំ

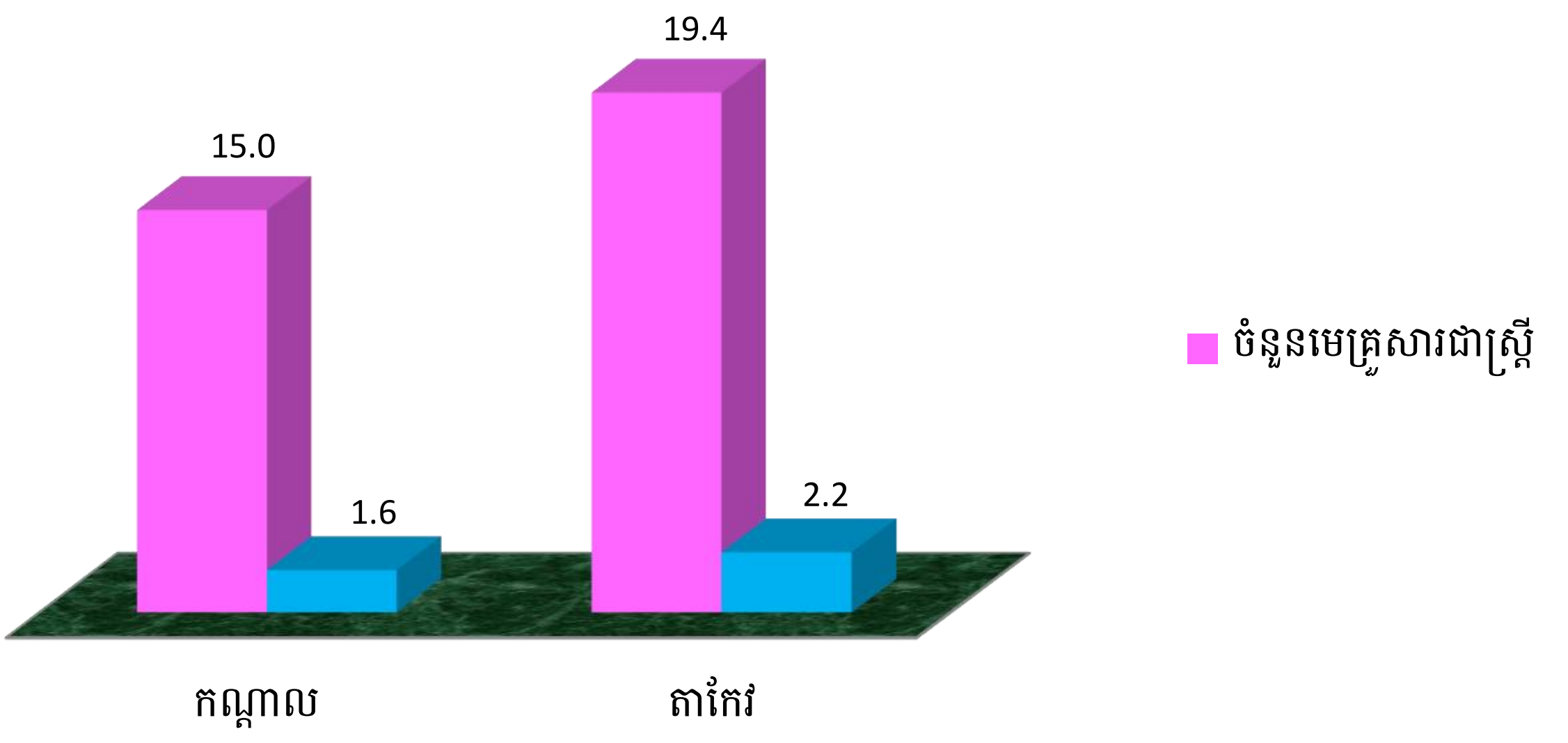

ក្រាហ្វិកទី(១) បានបង្ហាញថា៖ **ខេត្តកណ្ដាល** មានមេគ្រួសារសរុប ២៨៦.១៧៥ ក្នុងនោះមេគ្រួសារជាស្ត្រីមានចំនួន ១៥% និងមាន ១,៦% មានកូនអាយុក្រោម៥ឆ្នាំក្នុងចំណោមគ្រួសារដែលមានស្ត្រីជាមេគ្រួសារទាំងនោះ។ **ខេត្តតាកែវ** ចំណោមមេគ្រួសារសរុប ២២៩.៤០៤ មានមេគ្រួសារជាស្ត្រី ១៩,៤% (២,២% មានកូនអាយុក្រោម៥ឆ្នាំ)។

២.១.២. ព័ត៌មានប្រជាជន

ក. គ្រួសារតាមជនជាតិ

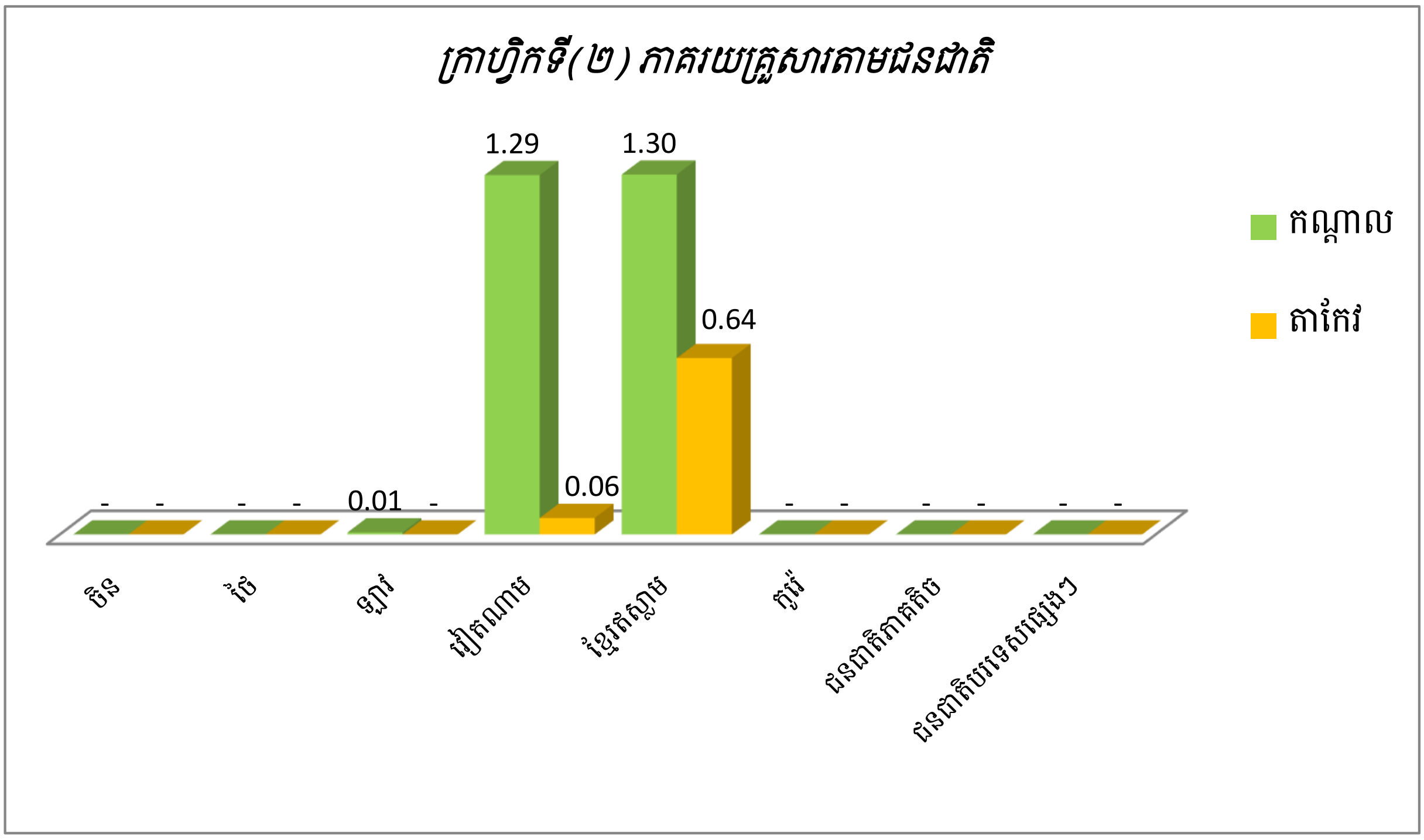

ក្រាហ្វិកទី(២) បានបង្ហាញថា៖ ចំណោមគ្រួសារសរុបទាំងពីរខេត្ត (ក្នុងនោះមិនរាប់បញ្ចូលភាគរយគ្រួសារដែលជាជនជាតិខ្មែរទេ គឺយកតែភាគរយនៃគ្រួសារជនជាតិផ្សេងប៉ុណ្ណោះ) រួមមាន៖ **ខេត្តកណ្ដាល** ដែលមានគ្រួសារសរុប ២៨៦.១៧៥ ក្រៅពីគ្រួសារដែលជាជនជាតិខ្មែរក៏នៅមានគ្រួសារ ដែលជាជនជាតិផ្សេងរស់នៅផងដែរ គឺមានគ្រួសារជនជាតិខ្មែរឥស្លាម ១,៣០% គ្រួសារជនជាតិវៀតណាម ១,២៩% និងគ្រួសារជនជាតិឡាវ ០,០១%។ **ខេត្តតាកែវ** មានគ្រួសារសរុប ២២៩.៤០៤ ក្រៅពីគ្រួសារដែលជាជនជាតិខ្មែររស់នៅ ក៏នៅមានគ្រួសារជនជាតិផ្សេងចំនួនពីរទៀត គឺខ្មែរឥស្លាមមាន០,៦៤% និងវៀតណាមមាន ០,០៦%។

ខ. ស្ថានភាពអាពាហ៍ពិពាហ៍របស់មេគ្រួសារ

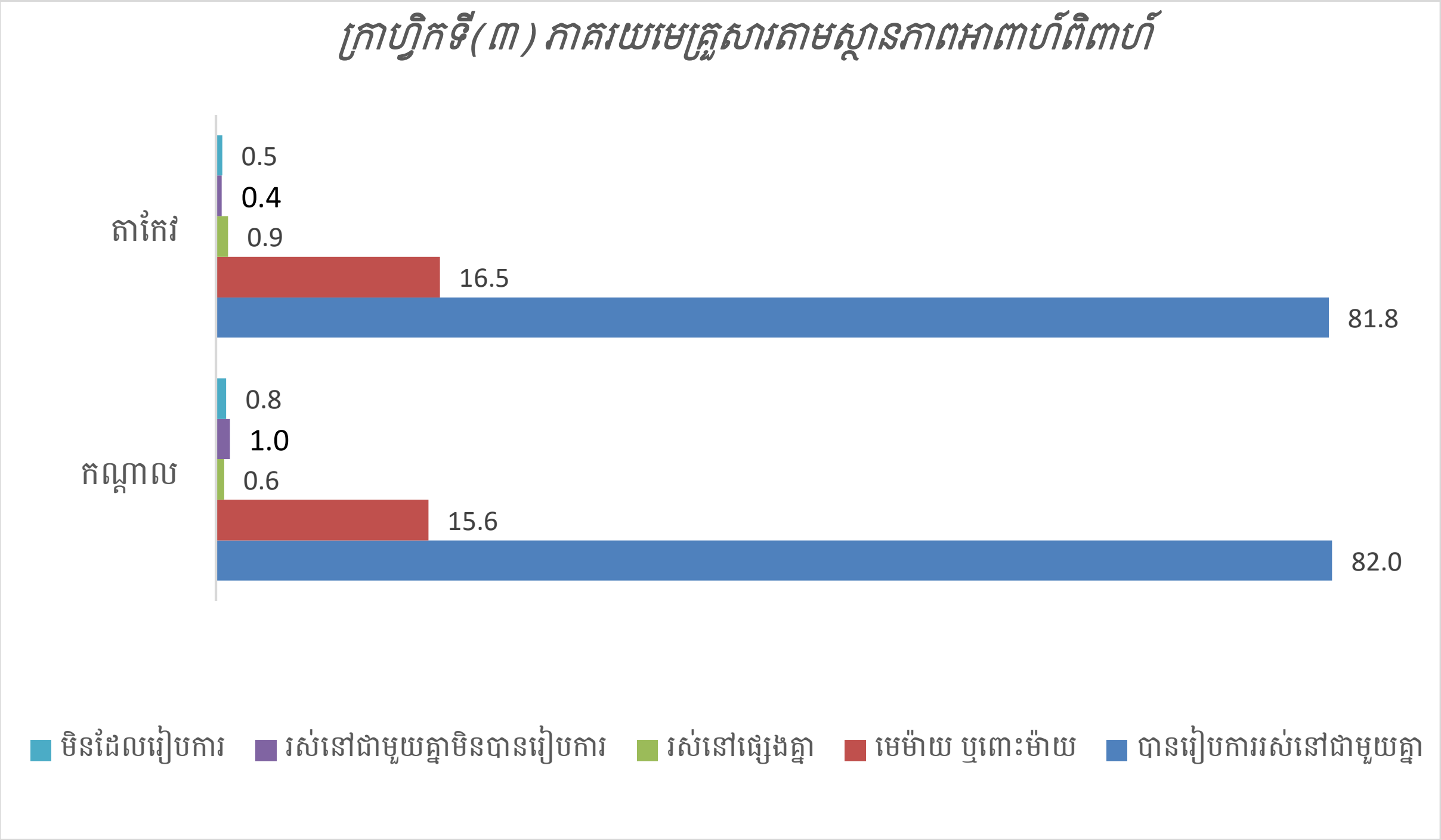

ក្រាហ្វិកទី(៣) បានបង្ហាញថា៖ ខេត្តទាំងពីរមានភាគរយស្ថានភាពអាពាហ៍ពិពាហ៍របស់មេគ្រួសារសរុបស្មើរតែប្រហាក់ប្រហែលគ្នា ដែលរួមមាន៖ **ខេត្តកណ្ដាល** មានមេគ្រួសារសរុប ២៨៦.១៧៥ ក្នុងនោះមានមេគ្រួសារដែលបានរៀបការរស់នៅជាមួយគ្នា ៨២% ខុសឆ្ងាយពីមេគ្រួសាររស់នៅផ្សេងគ្នាដែលមានត្រឹមតែ ០,៦%។ ចំណែកមេគ្រួសារមេម៉ាយ/ពោះម៉ាយមាន ១៥.៦% ហើយមេគ្រួសារដែលរស់នៅជាមួយគ្នាមិនបានរៀបការមាន ១%។ ទន្ទឹមនោះក៏នៅមាន ០,៨% ទៀតដែលជាគ្រួសារដែលមានមេគ្រួសារមិនដែលរៀបការ។ **ខេត្តតាកែវ** មានមេគ្រួសារសរុប ២២៩.៤០៤ ក្នុងនោះយើងឃើញថា មេគ្រួសារដែលបានរៀបការរស់នៅជាមួយគ្នាគឺមានភាគរយខ្ពស់ជាងគេរហូតដល់ ៨១,៨% ខុសឆ្ងាយពីមេគ្រួសាររស់នៅជាមួយគ្នាមិនបានរៀបការដែលមានត្រឹមតែ ០,៤% ដែលជាភាគរយទាបជាងគេបំផុតក្នុងចំណោមមេគ្រួសារផ្សេងទៀត។ ទន្ទឹមនឹងនោះក៏មានមេគ្រួសារមេម៉ាយ/ពោះម៉ាយ ១៦.៥% និងមេគ្រួសាររស់នៅផ្សេងគ្នា ០,៩%។ ក្រៅពីនោះ ក៏នៅមាន ០,៥% ទៀតដែលជាគ្រួសារដែលមានមេគ្រួសារមិនដែលរៀបការសោះ។

២.១.៣. ការផ្លាស់ប្តូរទីលំនៅ

ក. គ្រួសារធ្វើចំណាកស្រុកចេញ និងចូល

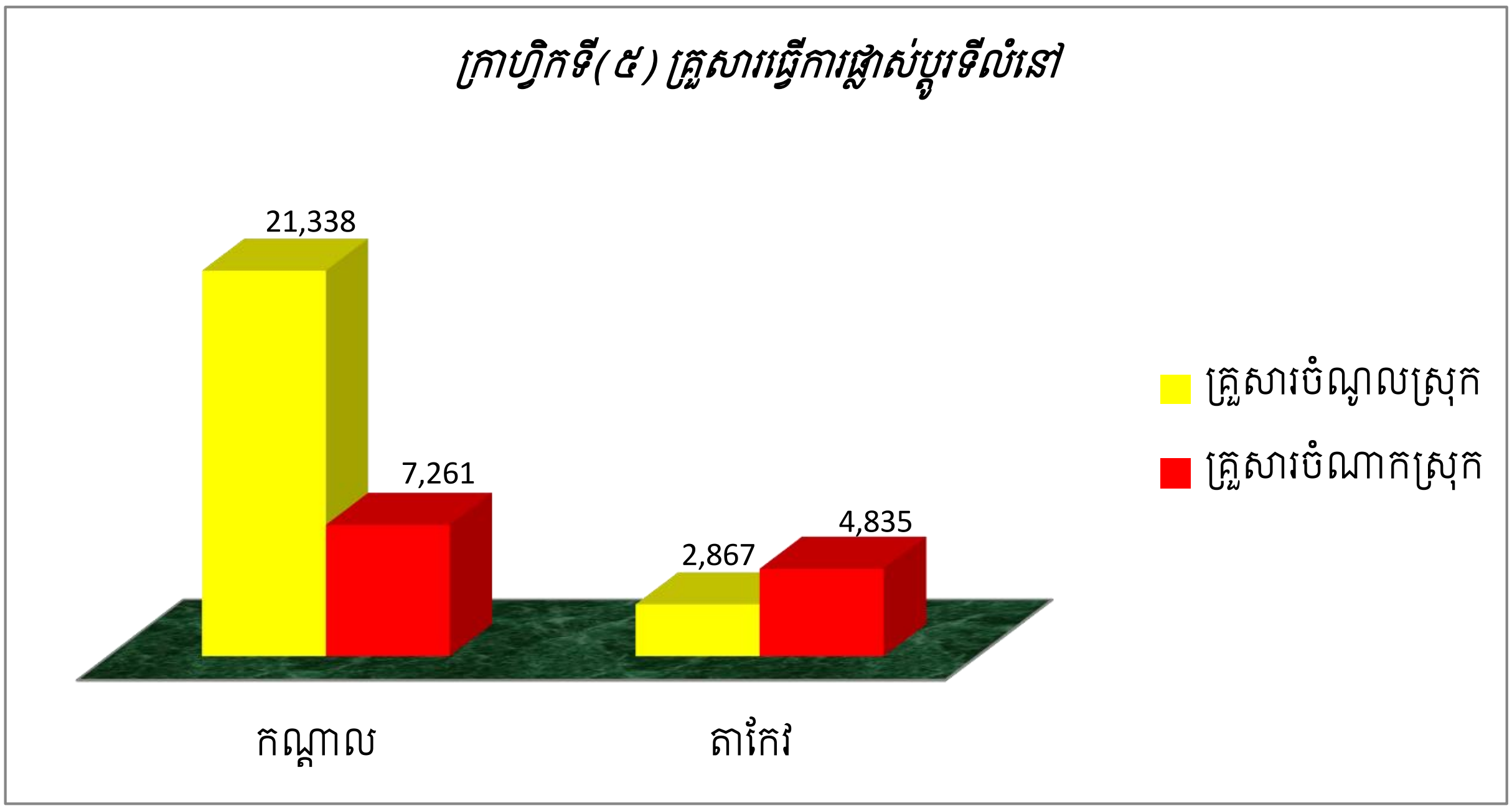

ក្រាហ្វិកទី(៥) បានបង្ហាញថា៖ ស្ថានភាពការធ្វើអន្តោប្រវេសន៍របស់គ្រួសារចំណោមគ្រួសារសរុបគ្រប់ខេត្ត រួមមាន៖ **ខេត្តកណ្តាល** ដែលមានគ្រួសារសរុប ២៨៦.១៧៥ ក្នុងនោះមានគ្រួសារធ្វើចំណាកស្រុកចេញស្មើ ៧.២៦១គ្រួសារ និងគ្រួសារធ្វើចំណូលស្រុកស្មើនឹង ២១.៣៣៨គ្រួសារ។ **ខេត្តតាកែវ** មានគ្រួសារសរុប ២២៩.៤០៤ ក្នុងនោះមានគ្រួសារធ្វើចំណាកស្រុកចេញស្មើ ៤.៨៣៥ គ្រួសារ និងគ្រួសារធ្វើចំណូលស្រុកស្មើនឹង ២.៨៦៧គ្រួសារ។

ខ. មូលហេតុគ្រួសារធ្វើចំណាកស្រុកក្នុង និងក្រៅប្រទេស

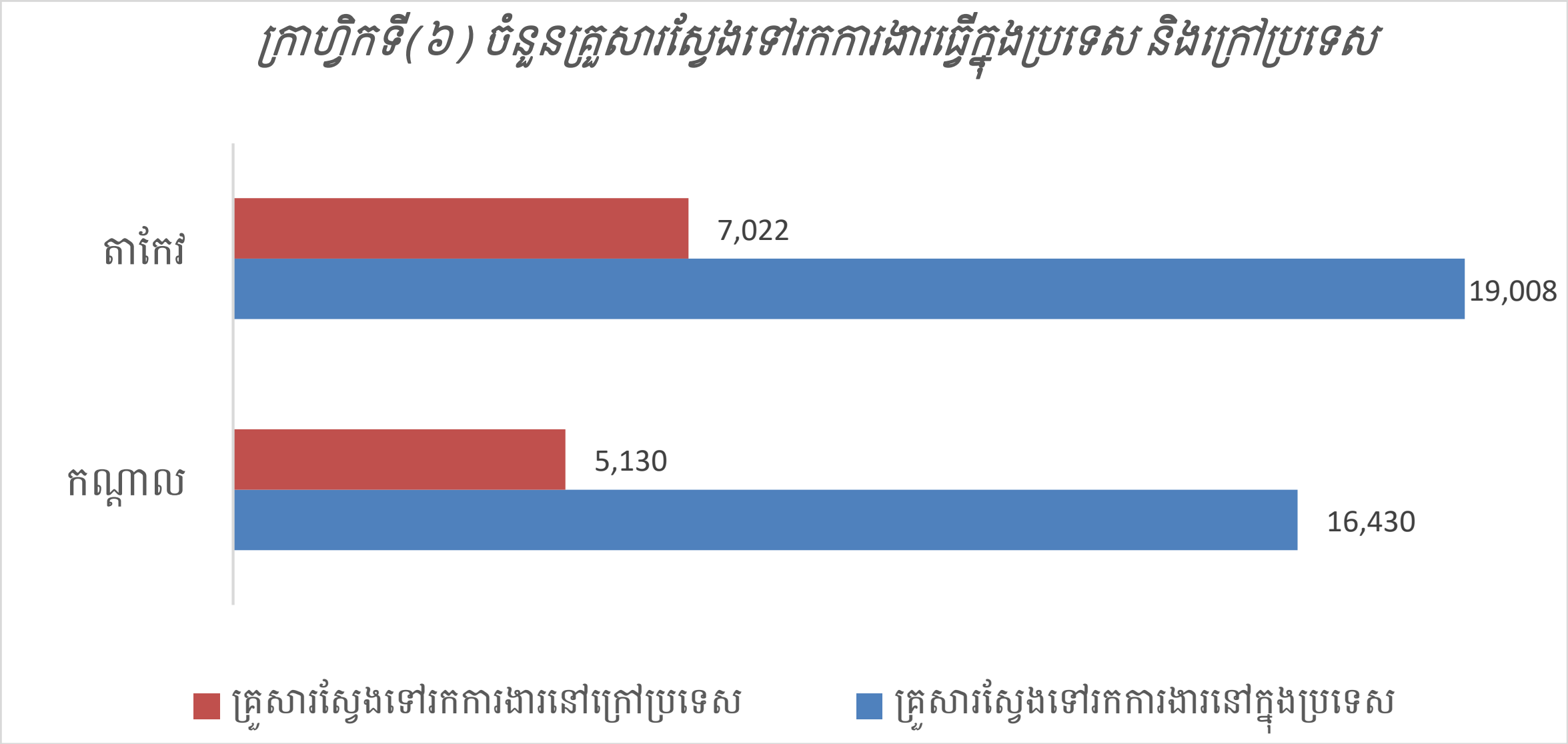

ក្រាហ្វិកទី(៦) បានបង្ហាញថា៖ ស្ថានភាពការធ្វើអន្តោប្រវេសន៍របស់គ្រួសារចំណោមគ្រួសារសរុបគ្រប់ខេត្ត រួមមាន៖ **ខេត្តកណ្តាល** ដែលមានគ្រួសារសរុប ២៨៦.១៧៥ ក្នុងនោះមានគ្រួសារដែលស្វែងរកការងារនៅក្នុងប្រទេស ១៦.៤៣០គ្រួសារ និងគ្រួសារដែលស្វែងរកការងារនៅក្រៅប្រទេសមាន ៥.១៣០គ្រួសារ។ **ខេត្តតាកែវ** មានគ្រួសារសរុប ២២៩.៤០៤ ក្នុងនោះមានគ្រួសារដែលស្វែងរកការងារនៅក្នុងប្រទេស ១៩.០០៨គ្រួសារ និងគ្រួសារដែលស្វែងរកការងារនៅក្រៅប្រទេសមាន ៧.០២២គ្រួសារ។

គ. ពលករចំណាកស្រុកក្នុង និងក្រៅប្រទេស

តារាងទី(២) ចំនួនអ្នកធ្វើចំណាកស្រុកក្នុង និងក្រៅប្រទេស

ពលករចំណាកស្រុក	**កណ្តាល**	**តាកែវ**
ក្នុងប្រទេស	៣៧.៩៤៣	៦០.២៧៤
ក្រៅប្រទេស	៨.៥៤៧	២០.៣៧៣
សរុប	**៤៦.៤៩០**	**៨០.៦៤៧**

តារាងទី(២) បានបង្ហាញអំពី៖ ស្ថានភាពពលករចំណាកស្រុកក្នុង និងក្រៅប្រទេស រួមមាន៖ **ខេត្តកណ្តាល** មានគ្រួសារសរុបចំនួន ២៨៦.១៧៥គ្រួសារ និងមានប្រជាជនសរុបចំនួន ១.២៤៣.៣៧២នាក់ នៅចំណោមប្រជាជនសរុបទាំងនោះគឺមាន ៤៦.៤៩០នាក់ ជាពលករ ដែលក្នុងនោះមានពលករធ្វើការងារនៅក្នុងប្រទេសចំនួន ៣៧.៩៤៣នាក់ និងពលករធ្វើការងារនៅក្រៅប្រទេសចំនួន ៨.៥៤៧នាក់។ ចំណែកឯ **ខេត្តតាកែវ** មានគ្រួសារសរុបចំនួន ២២៩.៤០៤គ្រួសារ និងមានប្រជាជនសរុបចំនួន ១.០៣៩.៩៤៧នាក់ នៅចំណោមប្រជាជនសរុបទាំងនោះគឺមាន ៨០.៦៤៧នាក់ ជាពលករ ដែលក្នុងនោះមានពលករធ្វើការងារនៅក្នុងប្រទេសចំនួន ៦០.២៧៤នាក់ និងពលករធ្វើការងារនៅក្រៅប្រទេសចំនួន ២០.៣៧៣នាក់ ។

ឃ. ពលករស្វែងរកការងារក្នុង និងក្រៅប្រទេសបែងចែកតាមភេទ

១. ក្នុងប្រទេស

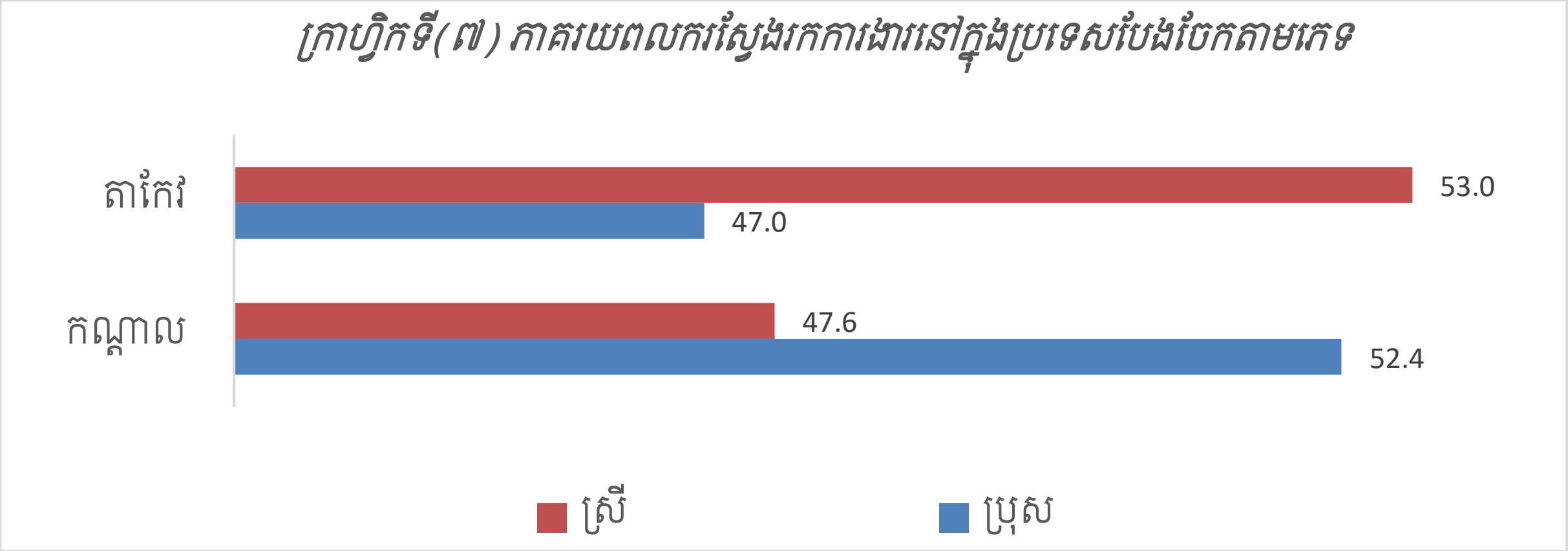

ក្រាហ្វិកទី(៧) បានបង្ហាញថា៖ ស្ថានភាពពលករចំណាកស្រុកដើម្បីស្វែងរកការងារនៅក្នុងប្រទេស របស់**ខេត្តកណ្តាល** ដែលមានភាគរយជាពលការីនីស្មើនឹង ៤៧,៦% ក្នុងចំណោមពលករសរុប ៣៧.៩៤៣នាក់។ ឯ**ខេត្តតាកែវ** មានភាគរយជាពលការីនីស្មើនឹង ៥៣% ក្នុងចំណោមពលករសរុប ៨០.៦៤៧នាក់។

២. ក្រៅប្រទេស

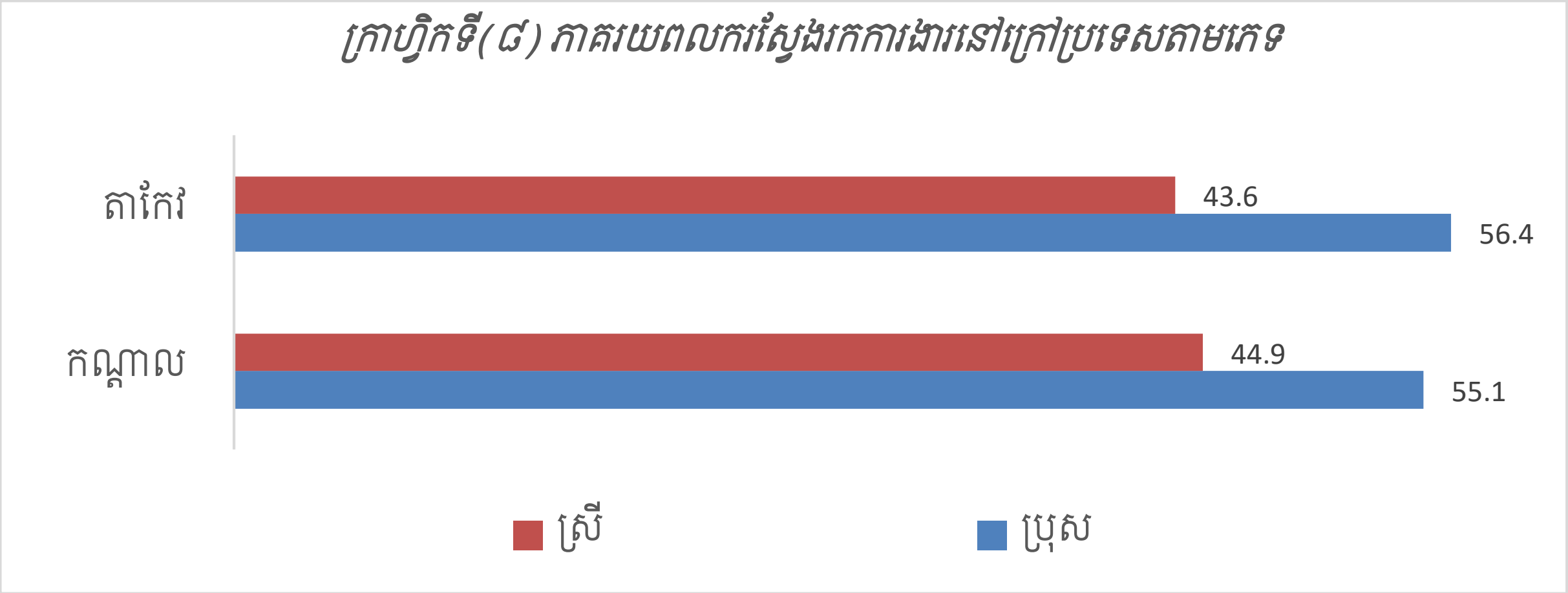

ក្រាហ្វិកទី(៨) បានបង្ហាញថា៖ ស្ថានភាពពលករចំណាកស្រុកដើម្បីស្វែងរកការងារនៅក្រៅប្រទេសរបស់**ខេត្តកណ្តាល** ដែលមានភាគរយជាពលការីនីស្មើនឹង ៤៤,៩% ក្នុងចំណោមពលករសរុប ៣៧.៩៤៣នាក់។ ឯ**ខេត្តតាកែវ** មានភាគរយជាពលការីនីស្មើនឹង ៤៣.៦% ក្នុងចំណោមពលករសរុប ៨០.៦៤៧ នាក់។

២.១.៤. លំនៅដ្ឋាន

ក. ប្រភេទនៃដំបូលផ្ទះតាមគ្រួសារ

តារាងទី(៣) ប្រភេទនៃដំបូលផ្ទះ

ប្រភេទនៃដំបូលផ្ទះ	កណ្ដាល		តាកែវ	
	ចំនួន	%	ចំនួន	%
ផ្ទះដំបូលបេតុង	២០.២៨៧	៧,៦៤	៦.៨៦១	៣,២៥
ផ្ទះដំបូលក្បឿង	៩៧.៦៤៣	៣៦,៧៨	១០៨.៤០៩	៥១,៣៤
ផ្ទះដំបូលស័ង្កសី/ហ្វីប្រូ	១៣៥.៩៧៣	៥១,២២	៨៩.៦២៣	៤២,៤៤
ផ្ទះប្រក់ស្លឹក	៧៣២	០,២៨	២.១៦៧	១,០២
ផ្សេងៗ	១០.៨៤៤	៤,០៨	៤.១១១	១,៩៥
សរុប	**២៦៥.៤៧៩**	**១០០**	**២១១.១៧១**	**១០០**

តារាងទី(៣) បានបង្ហាញពីភាគរយនៃដំបូលផ្ទះរបស់ប្រជាពលរដ្ឋតាមខេត្តនីមួយៗ ហើយបើមើលទៅលើ**ខេត្តកណ្ដាល** មានខ្នងផ្ទះសរុប ២៦៥.៤៧៩ខ្នងផ្ទះ ក្នុងនោះផ្ទះដំបូលប្រក់អំពីស័ង្កសី/ហ្វីប្រូ មានចំនួន ១៣៥.៩៧៣ខ្នងផ្ទះ ស្មើនឹង ៥១,២២% ដែលជាភាគរយខ្ពស់ជាងគេ រីឯផ្ទះដែលមានដំបូលប្រក់ស្លឹកមានត្រឹមតែ ៧៣២ខ្នងផ្ទះ ស្មើនឹង ០,២៨% ដែលជាភាគរយទាបជាងគេបំផុតក្នុងចំណោមផ្ទះប្រក់ដំបូលផ្សេងទៀត។ ទន្ទឹមនឹងនោះក៏នៅមានផ្ទះប្រក់ដំបូលក្បឿង ៩៧.៦៤៣ខ្នងផ្ទះ ស្មើនឹង ៣៦,៧៨% ដំបូលបេតុង ២០.២៨៧ខ្នងផ្ទះ ស្មើនឹង ៧,៦៤% និងផ្ទះប្រក់ដំបូលផ្សេងទៀត ១០.៨៤ខ្នងផ្ទះ ដែលស្មើនឹង ៤,០៨%។ **ខេត្តតាកែវ** មានខ្នងផ្ទះសរុប ២១១.១៧១ខ្នងផ្ទះ ក្នុងនោះផ្ទះដំបូលប្រក់អំពីក្បឿងមានចំនួន ១០៨.៤០៩ខ្នងផ្ទះ ស្មើនឹង ៥១,៣៤% ដែលជាភាគរយខ្ពស់ជាងគេ រីឯផ្ទះដែលមានដំបូលប្រក់ស្លឹកមានត្រឹមតែ ២.១៦៧ខ្នងផ្ទះ ស្មើនឹង ១,០២% ដែលជាភាគរយទាបជាងគេបំផុតក្នុងចំណោមផ្ទះប្រក់ដំបូលផ្សេងទៀត។ ទន្ទឹមនឹងនោះក៏នៅមានផ្ទះប្រក់ដំបូលស័ង្កសី/ហ្វីប្រូ ៨៩.៦២៣ខ្នងផ្ទះ ស្មើនឹង ៤២,៤៤% ដំបូលបេតុង ៦.៨៦១ខ្នងផ្ទះ ស្មើនឹង ៣,២៥% និងផ្ទះប្រក់ដំបូលផ្សេងទៀត ៤.១១១ខ្នងផ្ទះ ដែលស្មើនឹង ១,៩៥%។

ខ. ការប្រើប្រាស់អគ្គិសនីតាមដំបូលផ្ទះ

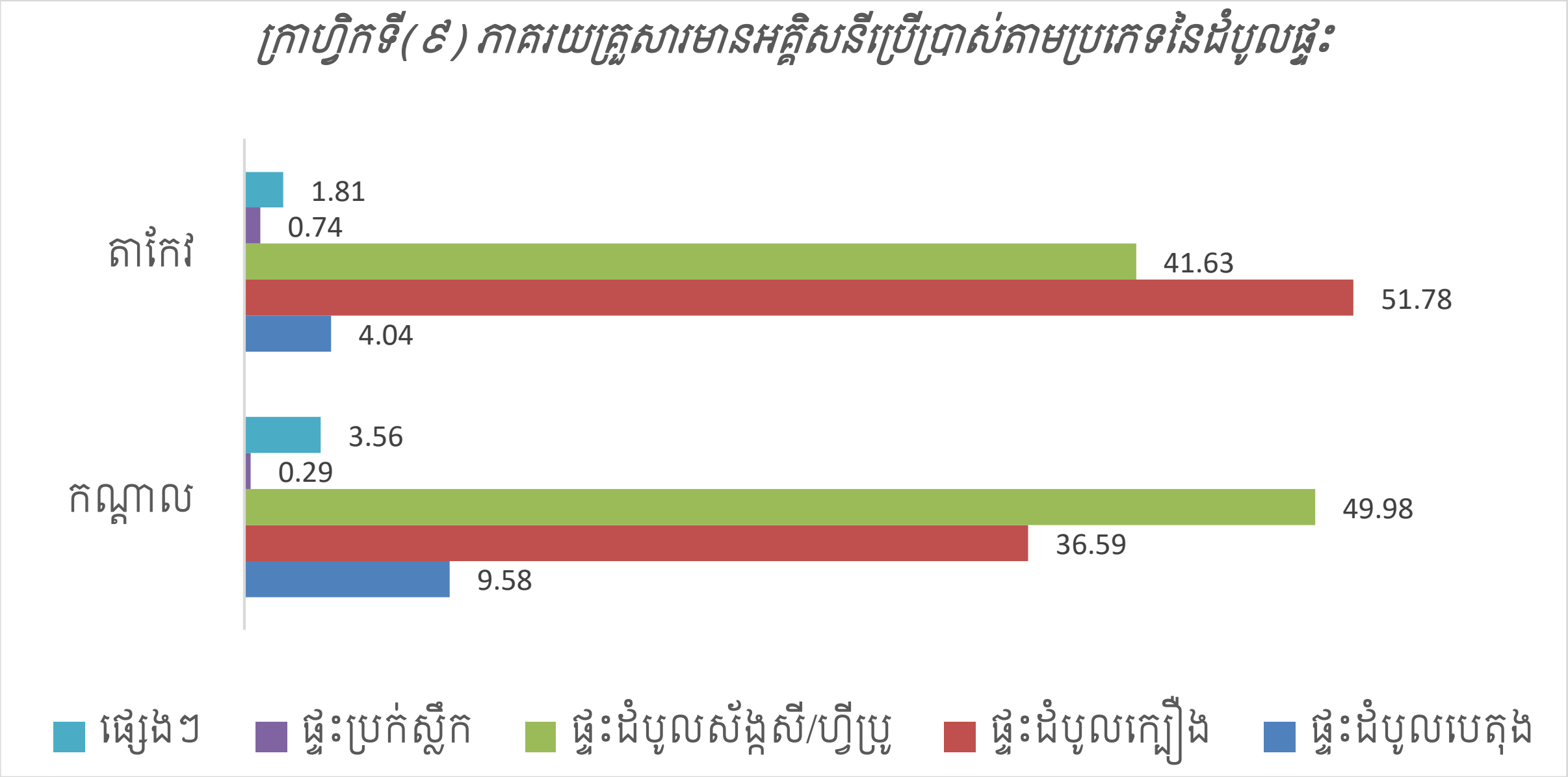

ក្រាហ្វិកទី(៩) បានបង្ហាញអំពីស្ថានភាពការប្រើប្រាស់អគ្គិសនីនៃខេត្តទាំង២តាមប្រភេទដំបូលផ្ទះ តាមគ្រួសារនីមួយៗ៖ ជាក់ស្តែងនៅ**ខេត្តកណ្ដាល** ផ្ទះដំបូលប្រក់ស័ង្កសី/ហ្វីប្រូមានអគ្គិសនីប្រើប្រាស់ ៤៩,៩៨% និង ៥១,៧៨% ជាផ្ទះដំបូលប្រក់ក្បឿង សម្រាប់**ខេត្តតាកែវ** ដែលជាភាគរយខ្ពស់ជាងគេក្នុងចំណោមផ្ទះដែលមានភ្លើងអគ្គិសនីប្រើប្រាស់ទាំងអស់។ ចំណែកឯគ្រួសារដែលជាភាគរយទាបក្នុងចំណោមខ្នងផ្ទះទាំងអស់វិញក៏មានភ្លើងអគ្គិសនីប្រើប្រាស់ដែរ គឺផ្ទះដែលមានដំបូលប្រក់អំពីស្លឹកមាន ០,២៩% សម្រាប់**ខេត្តកណ្ដាល** និង ០,៧៤% សម្រាប់**ខេត្តតាកែវ**។ យើងសង្កេតឃើញថា ភ្លើង អគ្គិសនីគឺទទួលបានស្ទើរតែគ្រប់ខ្នងផ្ទះសម្រាប់ប្រើប្រាស់។ នេះសរបញ្ជាក់ឱ្យឃើញថា វិស័យអគ្គិសនីនៅក្នុងខេត្តទាំងពីរគឺបាននិងកំពុងមានការអភិវឌ្ឍជាខ្លាំង។

គ. ការប្រើប្រាស់ទូរទស្សន៍តាមដំបូលផ្ទះ

ក្រាហ្វិកទី(១០) បានបង្ហាញថា៖ ការប្រើប្រាស់ទូរទស្សន៍នៅតាមផ្ទះ គឺមានការស្របជាមួយនឹងការប្រើប្រាស់អគ្គិសនីតាមផ្ទះផងដែរ។ **ខេត្តតាកែវ** ភាគរយដែលខ្ពស់ជាងគេនៃការប្រើប្រាស់ទូរទស្សន៍ គឺផ្ទះដែលមានដំបូលប្រក់អំពីក្បឿង ៥២,៤៦% ឯគ្រួសារដែលមានផ្ទះដំបូលប្រក់អំពីស្លឹកវិញមានតែ ០,៦០% ប៉ុណ្ណោះ ដែលជាភាគរយតិចជាងគេ។ ដោយឡែកនៅ**ខេត្តកណ្ដាល** ផ្ទះដំបូលប្រក់អំពីស័ង្កសី/ហ្វីប្រូមានភាគរយខ្ពស់ ៤៩,៥៨% ហើយសូម្បីតែគ្រួសារដំបូលប្រក់អំពីស្លឹកក៏មានទូរទស្សន៍ប្រើប្រាស់ ០,២២%ដែរ។ នេះសរបញ្ជាក់ឲ្យឃើញថា កាលណាវិស័យអគ្គិសនីមានការអភិវឌ្ឍ វានាំឲ្យមានការប្រើប្រាស់ឧបករណ៍ប្រើអគ្គិសនីក៏មានការកើនឡើងផងដែរ។

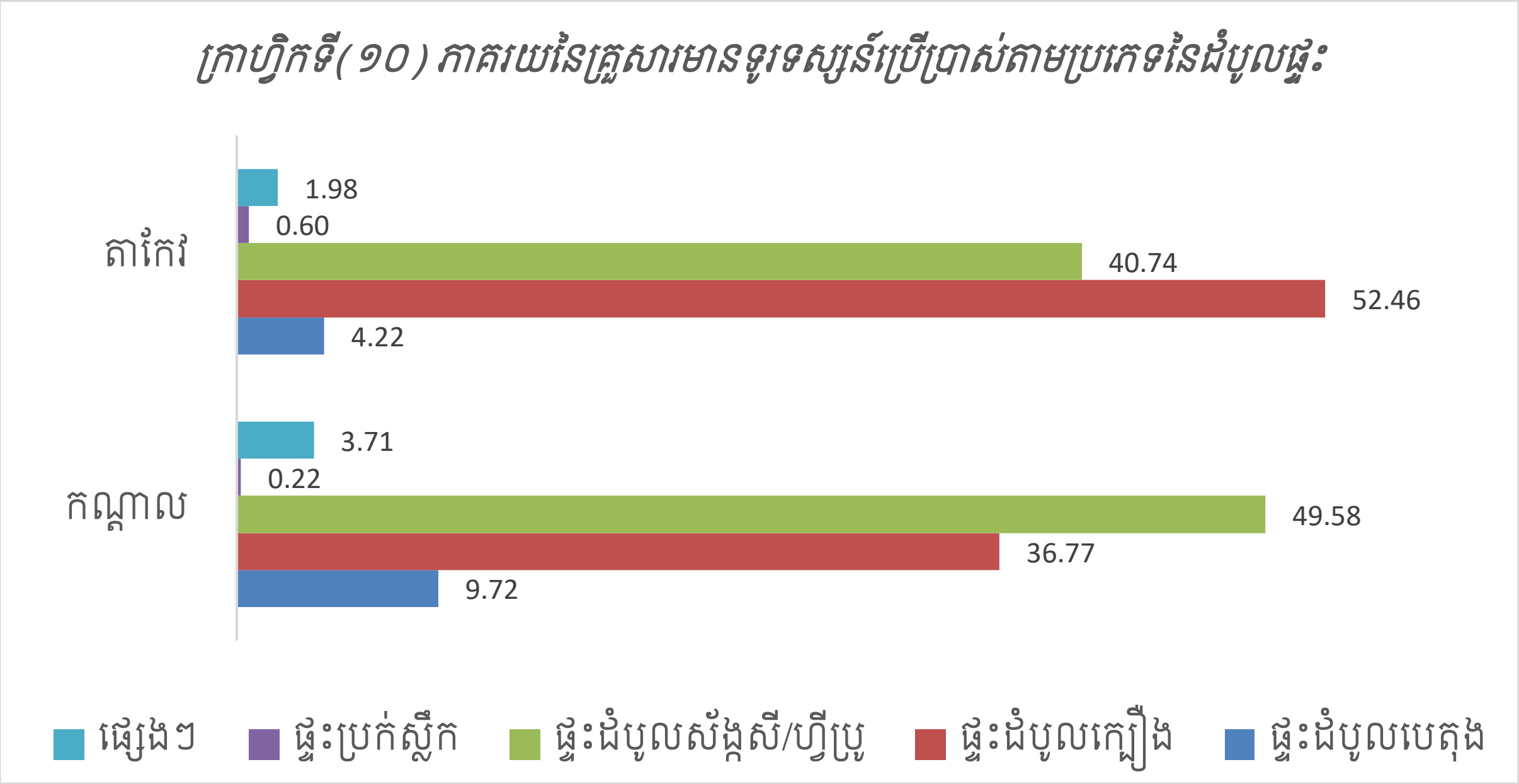

ឃ. ការប្រើប្រាស់កុំព្យូទ័រតាមដំបូលផ្ទះ

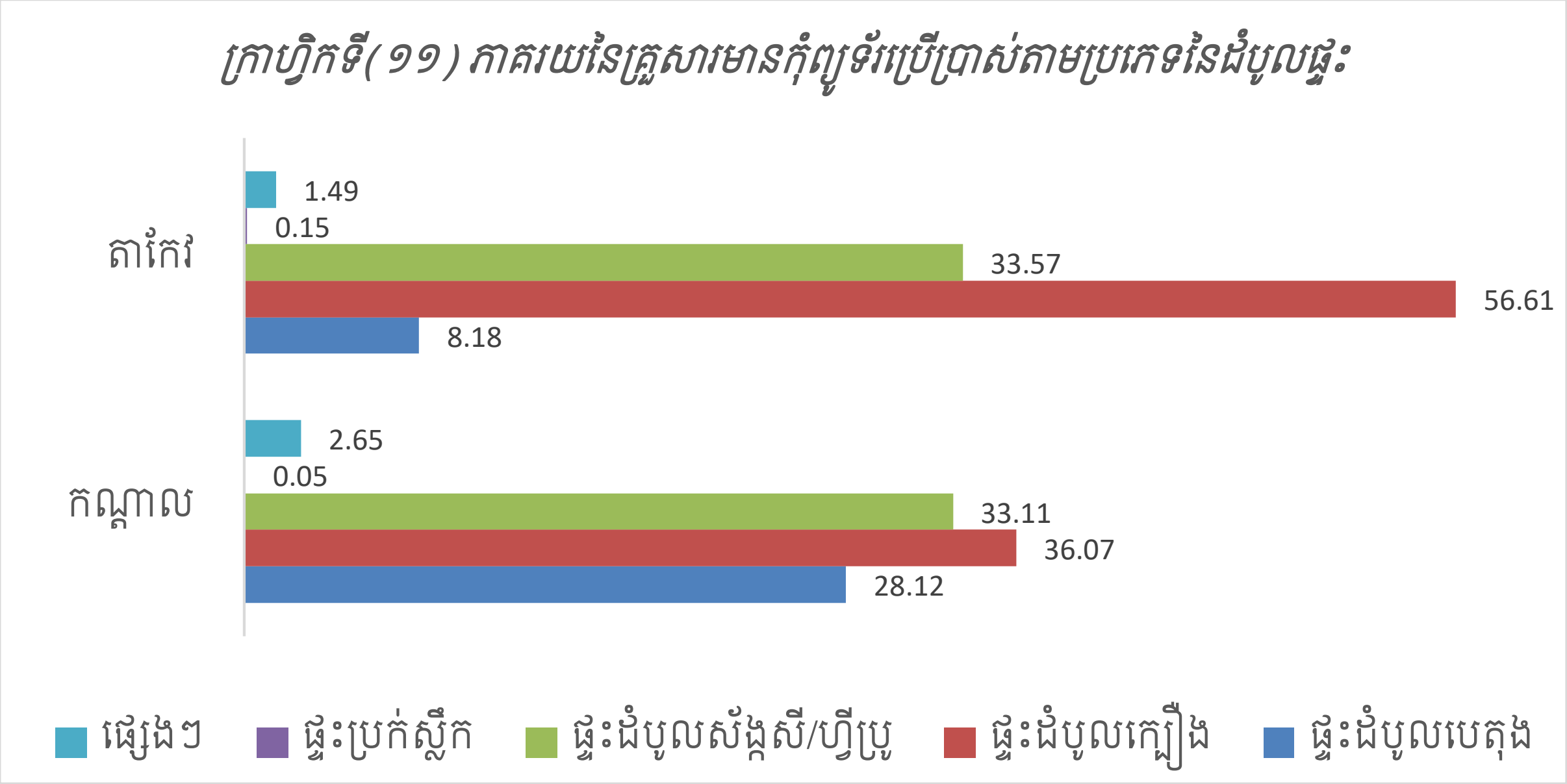

ក្រាហ្វិកទី(១១) បានបង្ហាញថា៖ ស្ថានភាពគ្រួសារដែលបានប្រើប្រាស់កុំព្យូទ័រស្រដៀងគ្នា នឹង គ្រួសារដែលមានអគ្គិសនីប្រើប្រាស់នៅតាមខេត្តទាំង២ផងដែរ។ កុំព្យូរទ័រ មានការប្រើប្រាស់ភាគច្រើនចំពោះគ្រួសារដែលមានផ្ទះដំបូលប្រក់អំពីក្បឿង ដែលមាន ៥៦,៦១% ក្នុង**ខេត្តតាកែវ** និង ៣៦,០៧% សម្រាប់**ខេត្តកណ្ដាល**។ ឯគ្រួសារដែលមានផ្ទះដំបូលប្រក់អំពីស័ង្កសី/ហ្វីប្រូ គឺបានឈរនៅលេខរៀងបន្ទាប់ ដែលមាន ៣៣,៥៧% ក្នុង**ខេត្តតាកែវ** និង ៣៣,១១% សម្រាប់**ខេត្តកណ្ដាល**។

ង. ការប្រើប្រាស់ទូរស័ព្ទដៃតាមដំបូលផ្ទះ

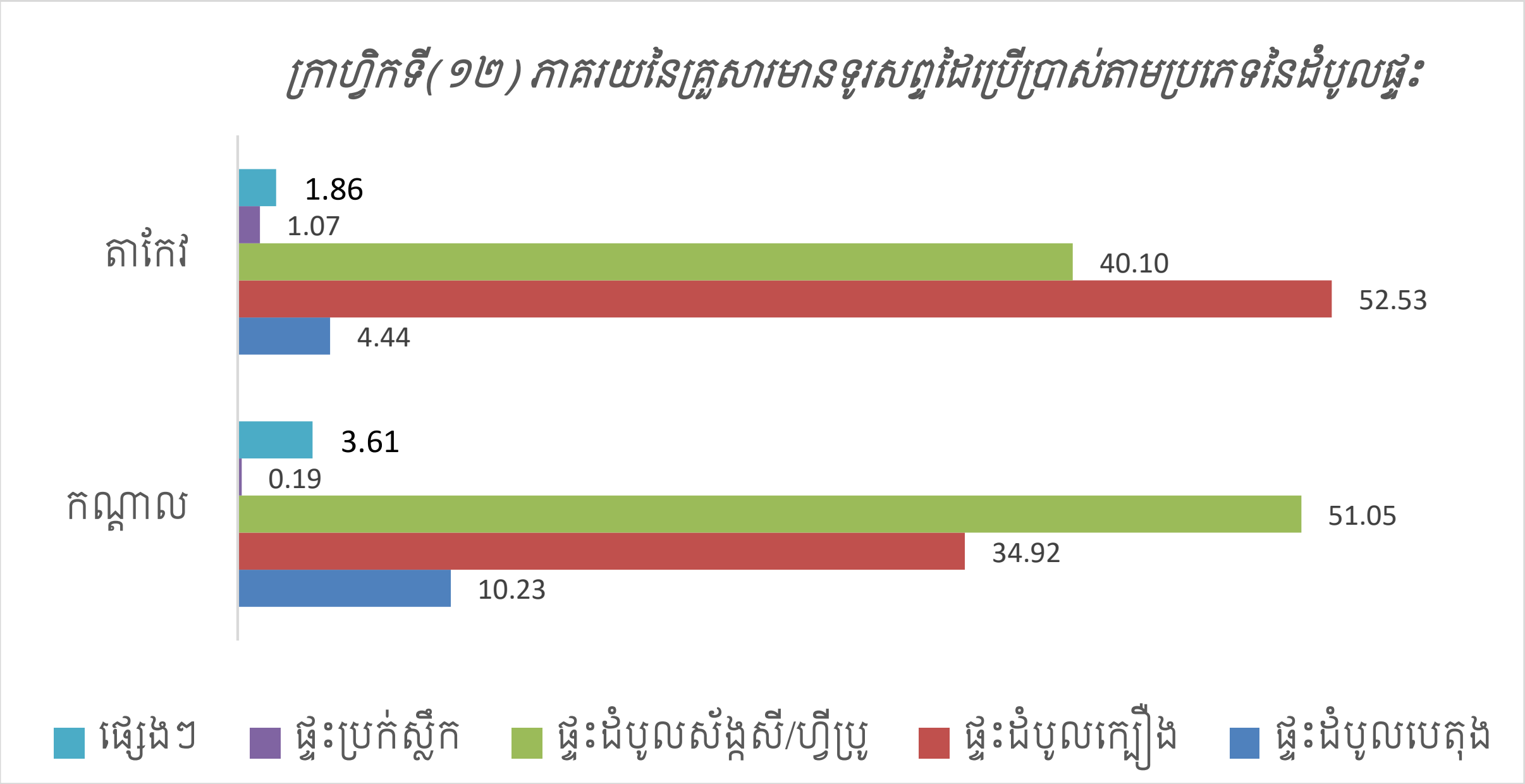

ក្រាហ្វិកទី(១២) បានបង្ហាញពីភាគរយនៃការប្រើប្រាស់ទូរសព្ទទៅតាមប្រភេទនៃដំបូលផ្ទះរបស់ប្រជាពលរដ្ឋតាមបណ្តាខេត្តទាំង២។ **ខេត្តតាកែវ** មាន៥២,៥៣% ជាផ្ទះដំបូលប្រក់អំពីក្បឿង ហើយ**ខេត្តកណ្តាល** មាន ៥១,០៥% ជាផ្ទះដំបូលប្រក់ស័ង្កសី/ហ្វីប្រូ ដែលជាភាគរយនៃផ្ទះដែលមានទូរសព្ទដៃប្រើប្រាស់ច្រើនជាងគេ។ ដោយឡែកនៅខេត្តទាំងពីរយើងក៏សង្កេតឃើញមានផងដែរថា ផ្ទះដែលដំបូលប្រក់ស្លឹក គឺមានភាគរយតិចជាងគេបំផុតក្នុងចំណោមផ្ទះប្រក់ដំបូលផ្សេងៗឯទៀត ដែលមាន ទូរសព្ទដៃប្រើប្រាស់ (**ខេត្តតាកែវ** មាន ១,០៧% និង**ខេត្តកណ្តាល** មាន ០,១៩%)។ ដូចនេះសរបញ្ជាក់ឱ្យឃើញថា វិស័យសេវាទូរគមនាគមន៍នៅក្នុងខេត្តទាំងពីរមានការរីកចម្រើនគួរឱ្យកត់សម្គាល់។

២.១.៥. សម្ភារ ឬបរិក្ខារដឹកជញ្ជូន

តារាងទី(៤) ប្រភេទបរិក្ខារតាមប្រភេទ

ប្រភេទនៃបរិក្ខារ	កណ្តាល		តាកែវ	
	ចំនួន	%	ចំនួន	%
កសិកម្ម និងនេសាទ	២៥.៨៨៧	៨,០៤	៣៥.០៩៥	១៣,៨២
សេវាដឹកជញ្ជូន	២២.៣០៦	៦,៩២	១២.៥៩៦	៤,៩៦
មធ្យោបាយប្រើប្រាស់ផ្ទាល់ខ្លួន	២៧៣.៩៤២	៨៥,០៤	២០៦.១៩១	៨១,២២
សរុប	៣២២.១៣៥	១០០	២៥៣.៨៨២	១០០

តារាងទី(៤) បានបង្ហាញពីភាគរយនៃប្រភេទបរិក្ខារដែលទាក់ទងនឹងគ្រឿងម៉ាស៊ីន និងយានយន្តរបស់ប្រជាពលរដ្ឋតាមខេត្តទាំង២៖ ចំពោះ**ខេត្តកណ្តាល** មានបរិក្ខារសរុបចំនួន ៣២២.១៣៥គ្រឿង ដែលរួមមានបរិក្ខារសម្រាប់ធ្វើកសិកម្មនិងនេសាទចំនួន ២៥.៨៨៧គ្រឿង ស្មើនឹង ៨,០៤% សេវាដឹកជញ្ជូនមាន ២២.៣០៦គ្រឿង ស្មើនឹង ៦,៩២% និងបរិក្ខារដែលបម្រើឱ្យមធ្យោបាយប្រើប្រាស់ និងធ្វើដំណើរផ្ទាល់ខ្លួនមានចំនួន ២៧៣.៩៤២គ្រឿង ស្មើនឹង ៨៥,០៤%។ **ខេត្តតាកែវ** មានបរិក្ខារសរុបចំនួន ២៥៣.៨៨២គ្រឿង ដែលរួមមានបរិក្ខារសម្រាប់ធ្វើកសិកម្មនិងនេសាទចំនួន ៣៥.០៩៥គ្រឿង ស្មើនឹង ១៣,៨២% សេវាដឹកជញ្ជូនមាន ១២.៥៩៦គ្រឿង ស្មើនឹង ៤,៩៦% និងបរិក្ខារដែលបម្រើឱ្យមធ្យោបាយប្រើប្រាស់ និងធ្វើដំណើរផ្ទាល់ខ្លួនមានចំនួន ២០៦.១៩១គ្រឿង ស្មើនឹង ៨១,២២%។

ក. បរិក្ខារកសិកម្ម និងនេសាទ

ក្រាហ្វិកទី(១៣) ភាគរយប្រភេទនៃបរិក្ខារកសិកម្ម និងនេសាទ

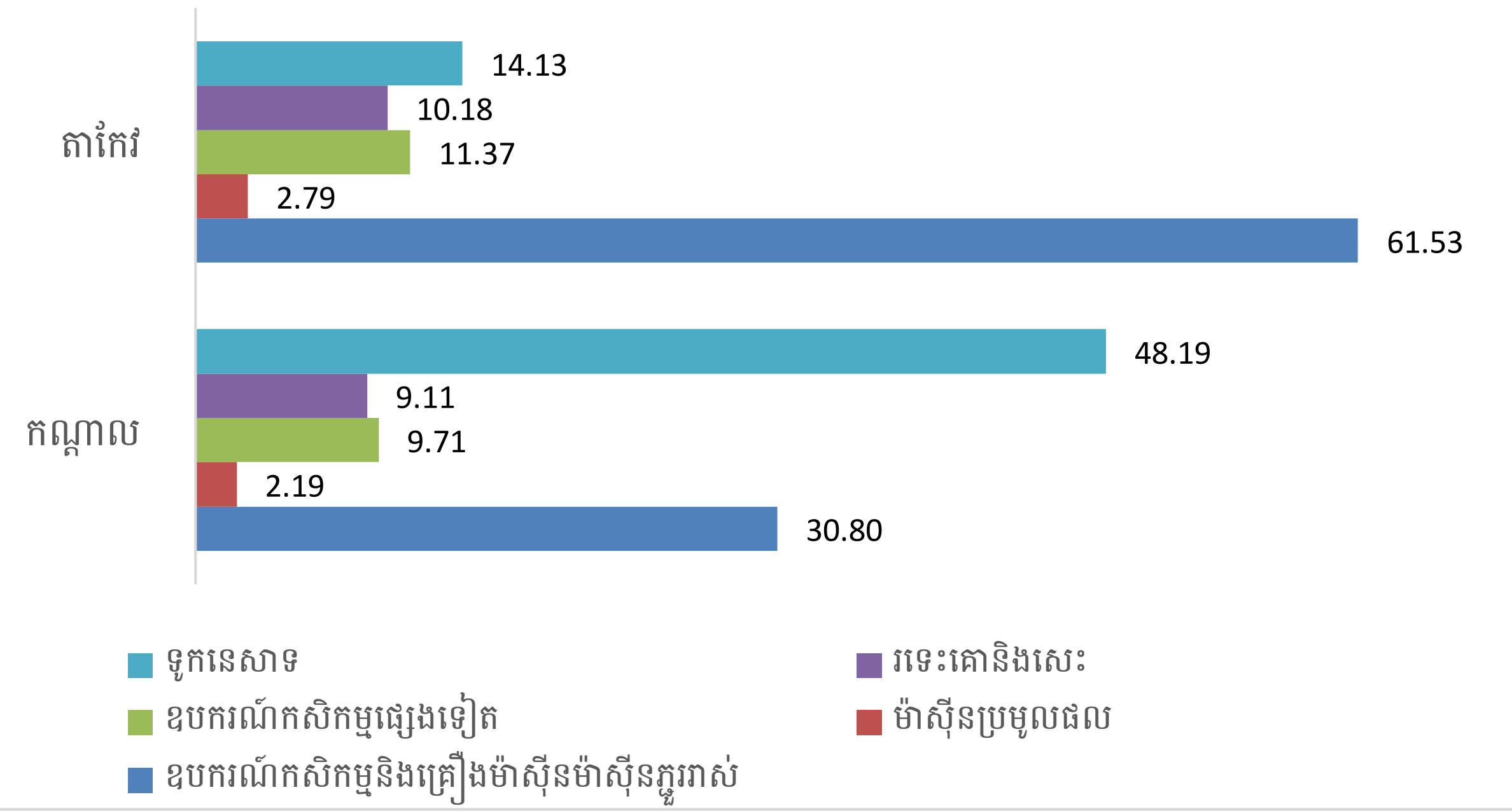

ក្រាហ្វិកទី(១៣) បានបង្ហាញពីភាគរយនៃបរិក្ខារកសិកម្ម និងនេសាទ ដែលរួមមាន៖ **ខេត្តកណ្តាល** មានចំនួន ២៥.៨៨៧គ្រឿង ស្មើនឹង ៨,០៤% នៃប្រភេទបរិក្ខារសរុបរបស់ខេត្ត ក្នុងនោះទូកនេសាទមាន ៤៨,១៩% ដែលជាភាគរយច្រើនជាងគេ បន្ទាប់គឺឧបករណ៍កសិកម្មនិងគ្រឿងម៉ាស៊ីនភ្ជួររាស់មាន ៣០,៨០% ភាគរយបន្តទៀតគឺឧបករណ៍កសិកម្មផ្សេងទៀតមាន ៩,៧១% ឯរទេះគោនិងរទេះសេះមាន ៩,១១% ហើយភាគរយចុងក្រោយគឺម៉ាស៊ីនប្រមូលផលច្រូតកាត់មាន ២,១៩%។ **ខេត្តតាកែវ** មានចំនួន ៣៥.០៩៥គ្រឿង ស្មើនឹង ១៣,៨២% ក្នុងនោះឧបករណ៍កសិកម្ម

និងគ្រឿងម៉ាស៊ីនភ្ជួររាស់មាន ៦១,៥៣% ដែលជាភាគរយច្រើនជាងគេ បន្ទាប់គឺទូកនេសាទមាន ១៤,១៣% ភាគរយបន្តទៀតគឺឧបករណ៍កសិកម្មផ្សេងទៀតមាន ១១,៣៧% ឯរទេះគោនិងរទេះសេះមាន ១០,១៨% ហើយភាគរយចុងក្រោយគឺម៉ាស៊ីនប្រមូលផលច្រូតកាត់មាន ២,៧៩%។

ខ. បរិក្ខារសេវាដឹកជញ្ជូន

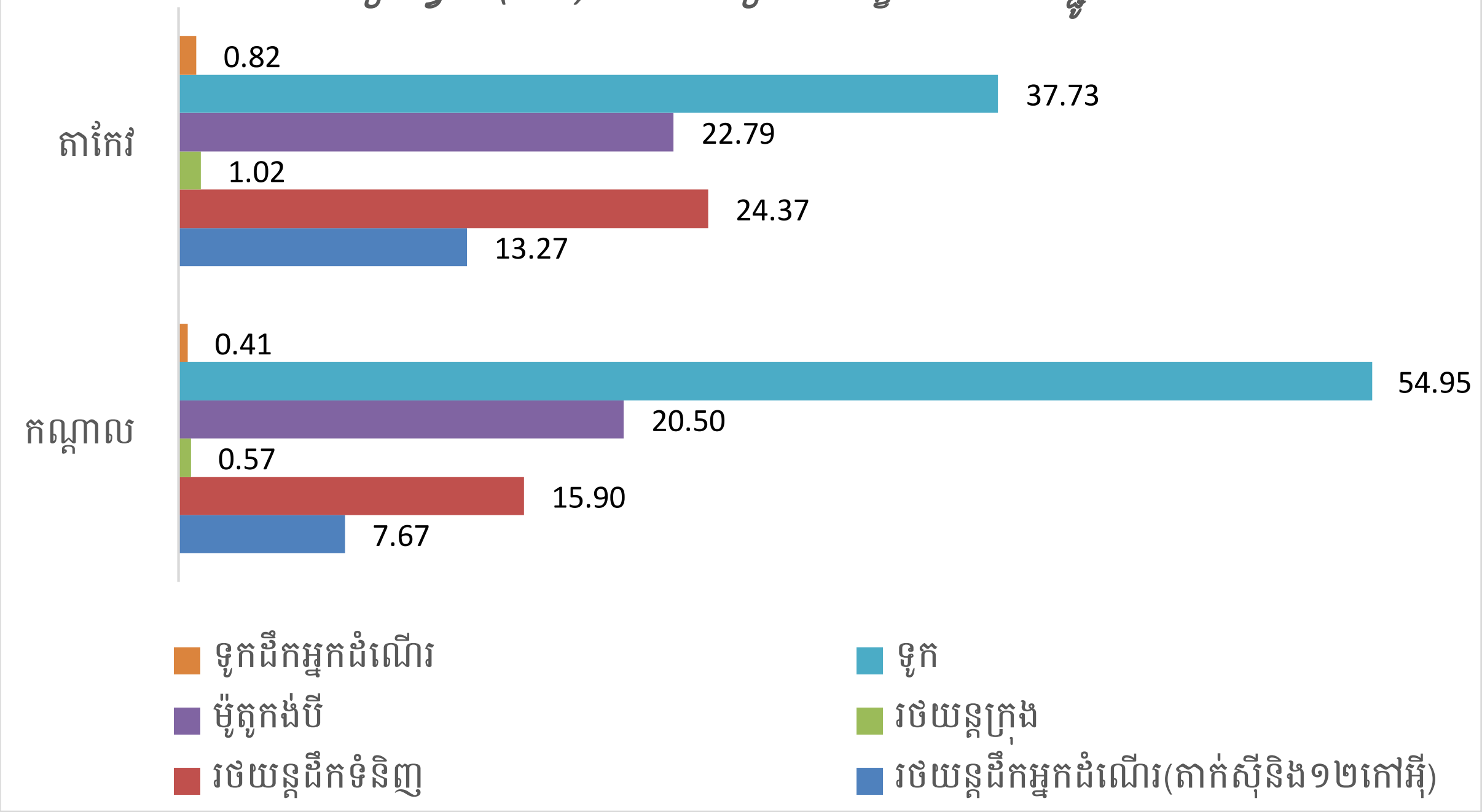

ក្រាហ្វិកទី(១៤) ភាគរយនៃប្រភេទបរិក្ខារសេវាដឹកជញ្ជូន

ក្រាហ្វិកទី(១៤) បានបង្ហាញពីភាគរយនៃបរិក្ខារសេវាដឹកជញ្ជូន ដែលរួមមាន៖ **ខេត្តកណ្ដាល** មានចំនួន ២២.៣០៦គ្រឿង ស្មើនឹង ៦,៩២% នៃប្រភេទបរិក្ខារសរុបរបស់ខេត្ត ក្នុងនោះទូកមាន ៥៤,៩៥% ដែលជាភាគរយច្រើនជាងគេ បន្ទាប់គឺម៉ូតូកង់បីមាន ២០,៥% ភាគរយបន្ទាប់ទៀតគឺរថយន្តដឹកទំនិញមាន ១៥,៩% ឯរថយន្តដឹកអ្នកដំណើរ (តាក់ស៊ី និង១២កៅអី) មាន ៧,៦៧% ចំណែករថយន្តក្រុងមាន ០.៥៧ ហើយភាគរយចុងក្រោយគឺទូកដឹកអ្នកដំណើរមាន ០,៤១%។ **ខេត្តតាកែវ** មានចំនួន ១២.៥៩៦គ្រឿង ស្មើនឹង ៤,៩៦% ក្នុងនោះទូកមាន ៣៧,៧៣% ដែលជាភាគរយច្រើនជាងគេ បន្ទាប់គឺរថយន្តដឹកទំនិញមាន ២៤,៣៧% ភាគរយបន្ទាប់ទៀតគឺម៉ូតូកង់បីមាន ២២,៧៩% ឯរថយន្តដឹកអ្នកដំណើរ (តាក់ស៊ី និង១២កៅអី) មាន ១៣,២៧% ចំណែករថយន្តក្រុងមាន ១.០២ ហើយភាគរយចុងក្រោយគឺទូកដឹកអ្នកដំណើរមាន ០,៨២%។

គ. បរិក្ខារសេវាដឹកជញ្ជូន និងសម្រាប់ប្រើប្រាស់ផ្ទាល់ខ្លួន

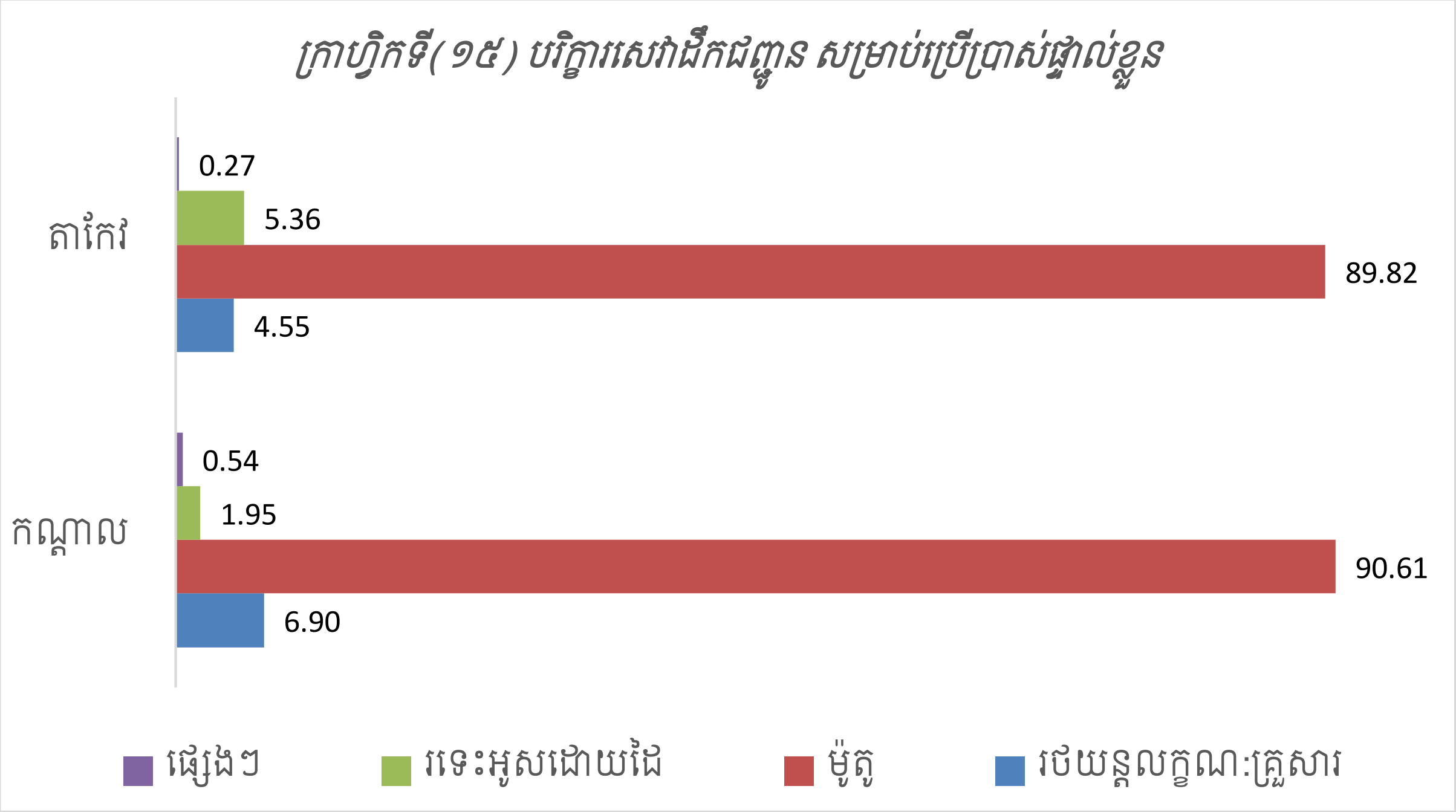

ក្រាហ្វិកទី(១៥) បានបង្ហាញពីភាគរយនៃបរិក្ខារដែលបម្រើឱ្យមធ្យោបាយប្រើប្រាស់ និងធ្វើដំណើរផ្ទាល់ខ្លួន ដែលរួមមាន៖ **ខេត្តកណ្ដាល** មានចំនួន ២៧៣.៩៤២គ្រឿង ស្មើនឹង ៨៥,០៤% នៃប្រភេទបរិក្ខារសរុបរបស់ខេត្ត ក្នុងនោះម៉ូតូមាន ៩០,៦១% ដែលជាភាគរយច្រើនជាងគេ បន្ទាប់គឺរថយន្ត លក្ខណៈគ្រួសារមាន ៦,៩% បន្ទាប់មកទៀតគឺរទេះអូសដោយដៃមាន ១,៩៥% និងផ្សេងៗទៀតមាន ០,៥៤% ដែលជាភាគរយចុងក្រោយ។ **ខេត្តតាកែវ** មានចំនួន ២០៦.១៩១គ្រឿង ស្មើនឹង ៨១,២២% នៃប្រភេទបរិក្ខារសរុបរបស់ខេត្ត ក្នុងនោះម៉ូតូមាន ៨៩,៨២% ដែលជាភាគរយច្រើនជាងគេបន្ទាប់គឺរទេះអូសដោយដៃមាន ៥,៣៦% បន្ទាប់មកទៀតគឺរថយន្តលក្ខណៈគ្រួសារមាន ៤,៥៥% និងផ្សេងៗទៀតមាន ០,២៧% ដែលភាគរយចុងក្រោយ។

២.២. អត្រាកំណើត និងមរណភាព

២.២.១. អត្រាកំណើត

ក. ទីកំណើតទារក

តារាងទី(៥) កន្លែងទារកកើតក្នុងរយៈពេល១២ខែកន្លងមក

ទីកន្លែងកើត	កណ្ដាល		តាកែវ	
	ចំនួន	%	ចំនួន	%
មន្ទីរពេទ្យរដ្ឋ	១២.២៣៤	៨៣,៦៩	១១.០៨៦	៧០,០៤
មន្ទីរពេទ្យឯកជន	២.០៧៤	១៤,១៩	៤.៥៩៧	២៩,០៤
ឆ្មបបុរាណ	១២៣	០,៨៤	១៤	០,០៩
ផ្សេងទៀត	១៨៨	១,២៨	១៣១	០,៨៣
សរុប	**១៤.៦១៩**	**១០០**	**១៥.៨២៨**	**១០០**

តារាងទី(៥) បានបង្ហាញពីភាគរយរបស់ទារកកើតក្នុងរយៈពេល១២ខែកន្លងមក ដែលមាន៖ **ខេត្តកណ្ដាល** មានទារកកើតសរុប ១៤.៦១៩នាក់ ក្នុងនោះមានកើតដោយមន្ទីរពេទ្យរដ្ឋ ១២.២៣៤ នាក់ ស្មើនឹង ៨៣,៦៩% មន្ទីរពេទ្យឯកជន ២.០៧៤នាក់ ស្មើនឹង ១៤,១៩% ឆ្មបបុរាណ ១២៣នាក់ ស្មើនឹង ០,៨៤% និងកើតដោយមធ្យោបាយផ្សេងៗទៀត ១៨៨នាក់ ស្មើនឹង ១,២៨%។ **ខេត្តតាកែវ** មានទារកកើតសរុប ១៥.៨២៨នាក់ ក្នុងនោះមានកើតដោយមន្ទីរពេទ្យរដ្ឋ ១១.០៨៦នាក់ ស្មើនឹង ៧០,០៤% មន្ទីរពេទ្យឯកជន ៤.៥៩៧នាក់ ស្មើនឹង ២៩,០៤% ឆ្មបបុរាណ ១៤នាក់ ស្មើនឹង ០,០៩% និងកើតដោយមធ្យោបាយផ្សេងៗទៀត ១៣១នាក់ ស្មើនឹង ០,៨៣%។

ខ. ភេទនៃទារកកើត

ក្រាហ្វិកទី(១៦) បានបង្ហាញថា៖ រយៈពេល១២ខែកន្លងមក នៅក្នុងខេត្តទាំង២ មានអត្រាកំណើតទារកភេទប្រុស និងទារកភេទស្រីស្មើរតែប្រហាក់ប្រហែលគ្នា តែបើនិយាយពីតាមខេត្តនីមួយៗវិញឃើញថា អត្រាភាគរយនៃទារកភេទស្រី គឺមានការកើតខ្ពស់ជាងទារកភេទប្រុស។ យ៉ាងណាមិញ ក្នុង**ខេត្តកណ្ដាល** មានទារកភេទស្រីចំនួន ៥១,៧% និងទារកភេទប្រុសចំនួន ៤៨,៣% ហើយ**ខេត្តតាកែវ** មានទារកភេទស្រីចំនួន ៥០,៥% និងទារកភេទប្រុសចំនួន ៤៩,៥%។

ក្រាហ្វិកទី(១៦) ចំនួនទារកកើតរយៈពេល១២ខែកន្លងមកតាមភេទ

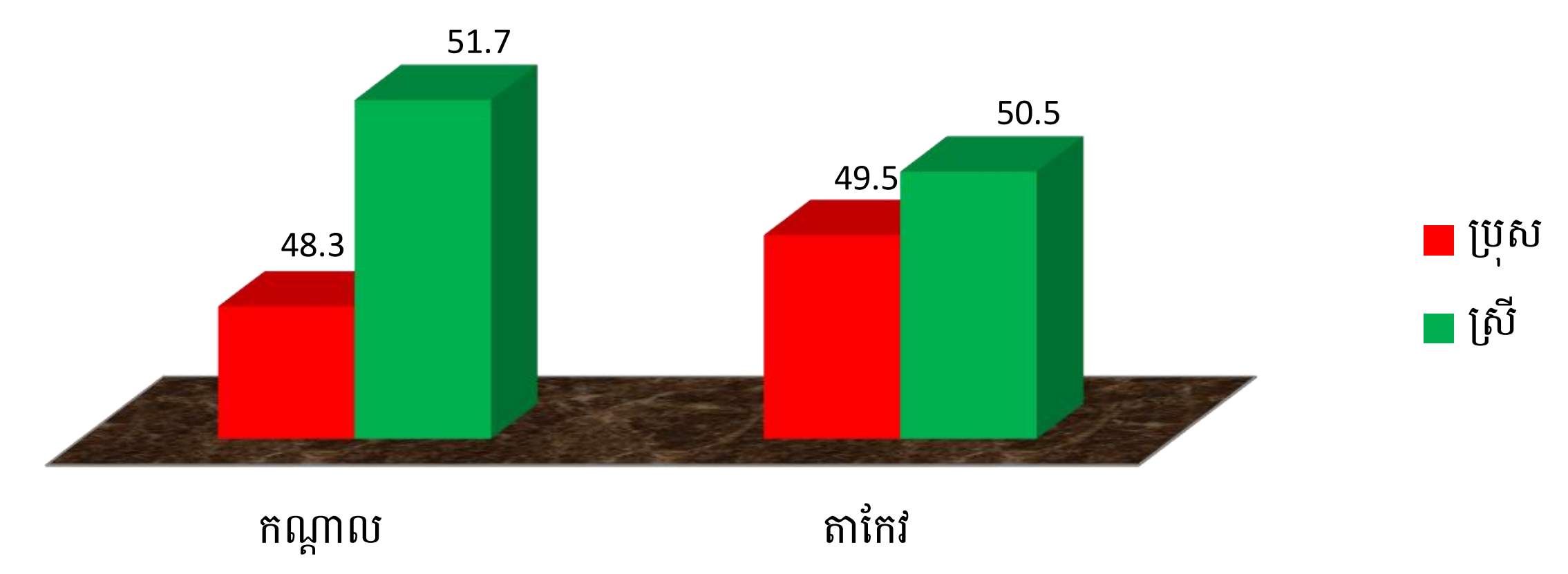

២.២.២. មរណភាព

ក. មូលហេតុនៃការស្លាប់

តារាងទី(៦) មូលហេតុនៃការស្លាប់រយៈពេល១២ខែកន្លងមក

មូលហេតុនៃការស្លាប់	កណ្តាល			តាកែវ		
	សរុប	ប្រុស	ស្រី	សរុប	ប្រុស	ស្រី
ជំងឺ	៤.២៤២	២.១៩១	២.០៥១	៤.២១៧	២.១៣៤	២.០៨៣
គ្រោះថ្នាក់ចរាចរណ៍	៤៣៨	៣៣៥	១០៣	២៧៨	២១២	៦៦
លង់ទឹក	៨៧	៦៥	២២	៧១	៤៩	២២
ពស់ចឹក	១០	៨	២	២	២	០
ឃាតកម្ម	២៧	១៩	៨	១១	៧	៤
ផ្សេងៗ	៣៨៩	១៩៩	១៩០	២២៧	១៣០	៩៧
សរុបរួម	**៥.១៩៣**	**២.៨១៧**	**២.៣៧៦**	**៤.៨០៦**	**២.៥៣៤**	**២.២៧២**

តារាងទី(៦) បានបង្ហាញថា៖ រយៈពេល១២ខែកន្លងមក ចំនួនអ្នកស្លាប់សរុបនៅក្នុង**ខេត្តកណ្តាល** មាន ៥.១៩៣នាក់ (ស្រី ២.៣៧៦នាក់) ក្នុងនោះអ្នកស្លាប់ដោយសារជំងឺមានចំនួន ៤.២៤២នាក់ (ស្រី ២.០៥១នាក់) ដោយគ្រោះថ្នាក់ចរាចរណ៍មាន ៤៣៨នាក់ (ស្រី ១០៣នាក់) ដោយលង់ទឹកមាន ៨៧នាក់ (ស្រី ២២នាក់) ដោយពស់ចឹកមាន ១០នាក់ (ស្រី ២នាក់) ដោយឃាតកម្មមាន ២៧នាក់ (ស្រី ៨នាក់) និងស្លាប់ដោយសារមូលហេតុផ្សេងៗទៀតមាន ៣៨៩នាក់ (ស្រី ១៩០នាក់)។ **ខេត្តតាកែវ**មាន ៤.៨០៦នាក់ (ស្រី ២.២៧២នាក់) ក្នុងនោះអ្នកស្លាប់ដោយសារជំងឺមានចំនួន ៤.២១៧នាក់ (ស្រី ២.០៨៣នាក់) ដោយគ្រោះថ្នាក់ចរាចរណ៍មាន ២៧៨នាក់ (ស្រី

៦៦នាក់) ដោយលង់ទឹកមាន ៧១នាក់ (ស្រី ២២នាក់) ដោយពស់ចឹកមាន ២នាក់ (ស្រី ០នាក់) ដោយឃាតកម្មមាន ១១នាក់ (ស្រី ៤នាក់) និងស្លាប់ដោយសារមូលហេតុផ្សេងៗទៀតមាន ២២៧នាក់ (ស្រី ៩៧នាក់)។

ខ. ភាគរយនៃការស្លាប់

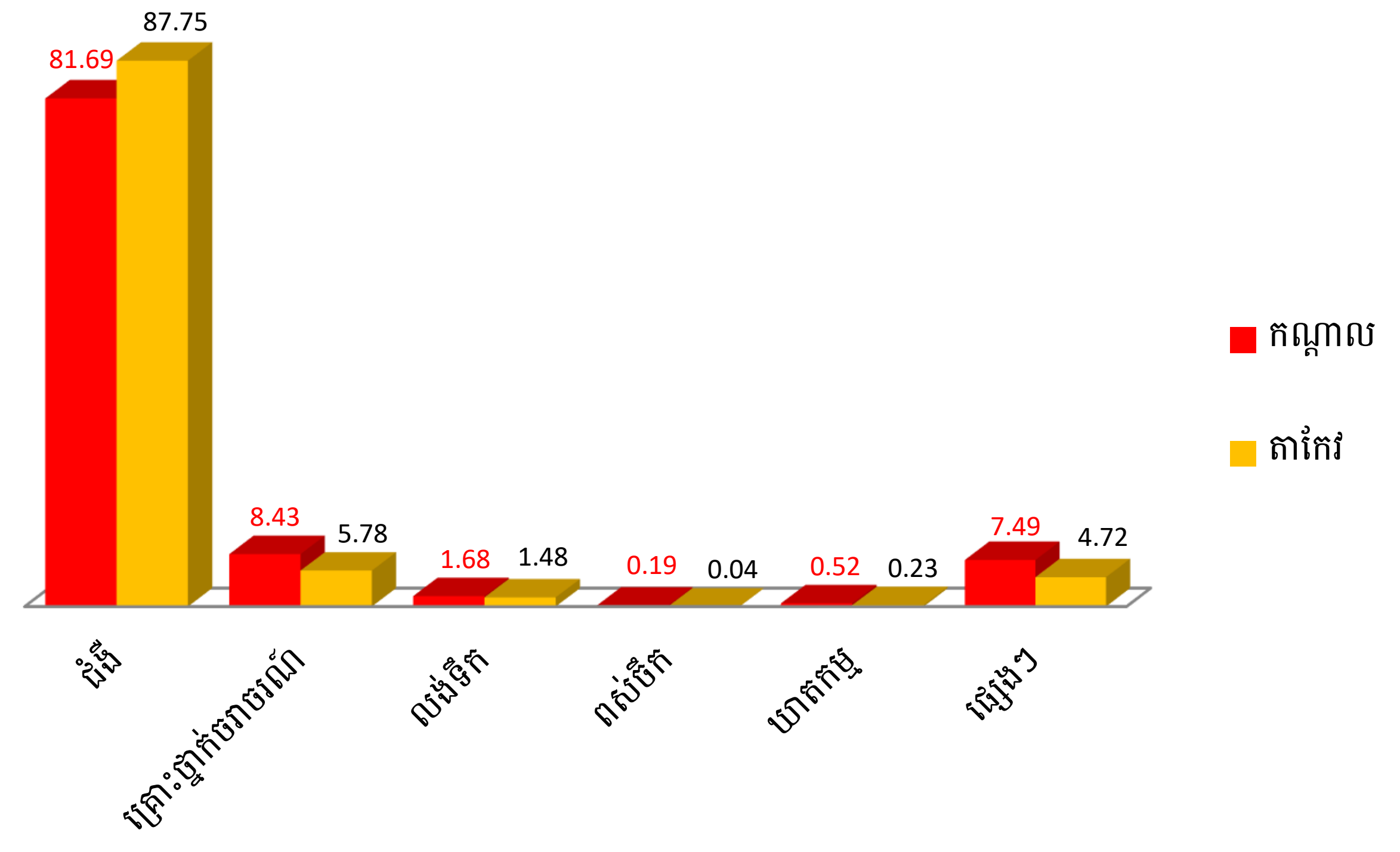

ក្រាហ្វិកទី (១៧) ភាគរយចម្លងនៃការស្លាប់រយៈពេល១២ខែកន្លងមក

ក្រាហ្វិកទី(១៧) បានបង្ហាញថា៖ អ្នកស្លាប់សរុបមាន ៥.១៩៣នាក់ នៅ**ខេត្តកណ្ដាល** ក្នុងនោះអ្នកស្លាប់ដោយសារជំងឺមានខ្ពស់ជាងគេគឺរហូតដល់ ៨១,៦៩% ខណៈដែលអ្នកស្លាប់ដោយសារពស់ចឹកមានទាបជាងគេបំផុតគឺត្រឹមតែ ០,១៩% ប៉ុណ្ណោះ។ ចំណែកនៅ**ខេត្តតាកែវ** មានចំនួនអ្នកស្លាប់សរុប ៤.៨០៦នាក់ ក្នុងនោះយើងសង្កេតឃើញថា អ្នកស្លាប់ដោយសារជំងឺក៏មានខ្ពស់ជាងគេដែរ គឺរហូតដល់ ៨៧,៧៥% ខណៈដែលអ្នកស្លាប់ដោយ សារពស់ចឹកមានទាបជាងគេបំផុតគឺត្រឹមតែ ០,០៤% ប៉ុណ្ណោះ។

គ. ភេទនៃអ្នកស្លាប់

ក្រាហ្វិកទី(១៨) បានបង្ហាញថា៖ នៅ**ខេត្តកណ្ដាល**មានអ្នកស្លាប់សរុប ៥.១៩៣នាក់ ដែលក្នុងនោះអ្នកស្លាប់ភេទប្រុសមានចំនួន ៥៤,២៥% និងអ្នកស្លាប់ភេទស្រីមានចំនួន ៤៥,៧៥% ស្រប

ពេលដែល **ខេត្តតាកែវ** មានចំនួនអ្នកស្លាប់សរុប ៤.៨០៦នាក់ ដែលក្នុងនោះអ្នកស្លាប់ភេទប្រុសមានចំនួន ៥២,៧៣% និងអ្នកស្លាប់ភេទស្រីមានចំនួន ៤៧,២៧%។ សរុបសេចក្តីមក នៅក្នុងខេត្តទាំងពីរនេះភាគរយនៃមនុស្សប្រុសមានការស្លាប់ច្រើនជាងភាគរយនៃមនុស្សស្រី។

ក្រាហ្វិកទី(១៨) ភាគរយអ្នកស្លាប់នៅរយៈពេល១២ខែកន្លងមកតាមភេទ

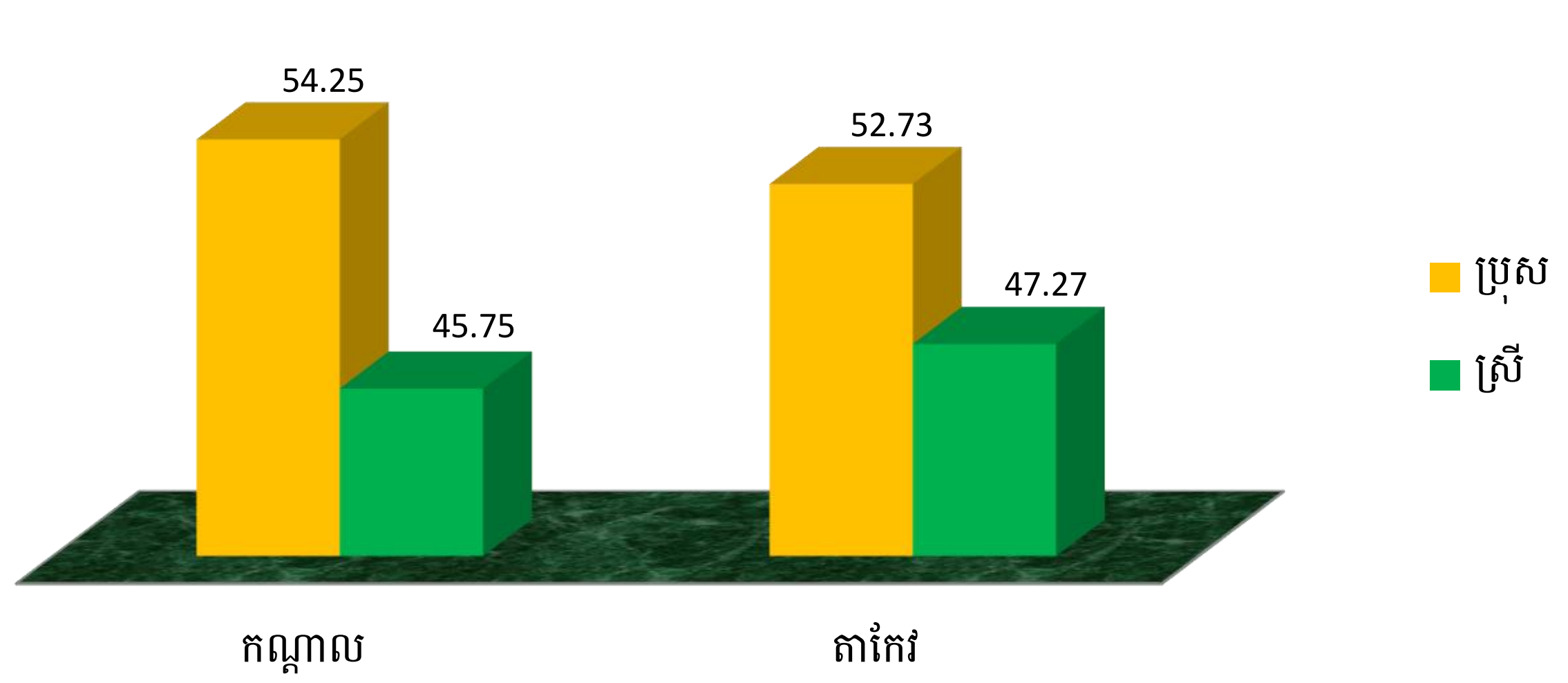

ឃ. ការស្លាប់នៃកុមារអាយុក្រោម៥ឆ្នាំ

ក្រាហ្វិកទី(១៩) បានបង្ហាញថា៖ ក្នុងរយៈពេល១២ខែកន្លងមកនេះ ដោយផ្អែកលើតារាងទី(៦) ខាងលើយើងឃើញថា នៅក្នុងខេត្តទាំង២ (កណ្តាល និងតាកែវ) មានអ្នកស្លាប់សរុបចំនួន ៩៩៩៩នាក់ ក្នុងនោះមាន ១,៦% ជាកុមារអាយុក្រោម៥ឆ្នាំនៅក្នុងខេត្តកណ្តាល និង ៣,៤% ជាកុមារអាយុក្រោម៥ឆ្នាំនៅក្នុងខេត្តតាកែវ។

ក្រាហ្វិកទី(១៩) ភាគរយនៃកុមារអាយុក្រោម៥ឆ្នាំស្លាប់រយៈពេល១២ខែកន្លងមក

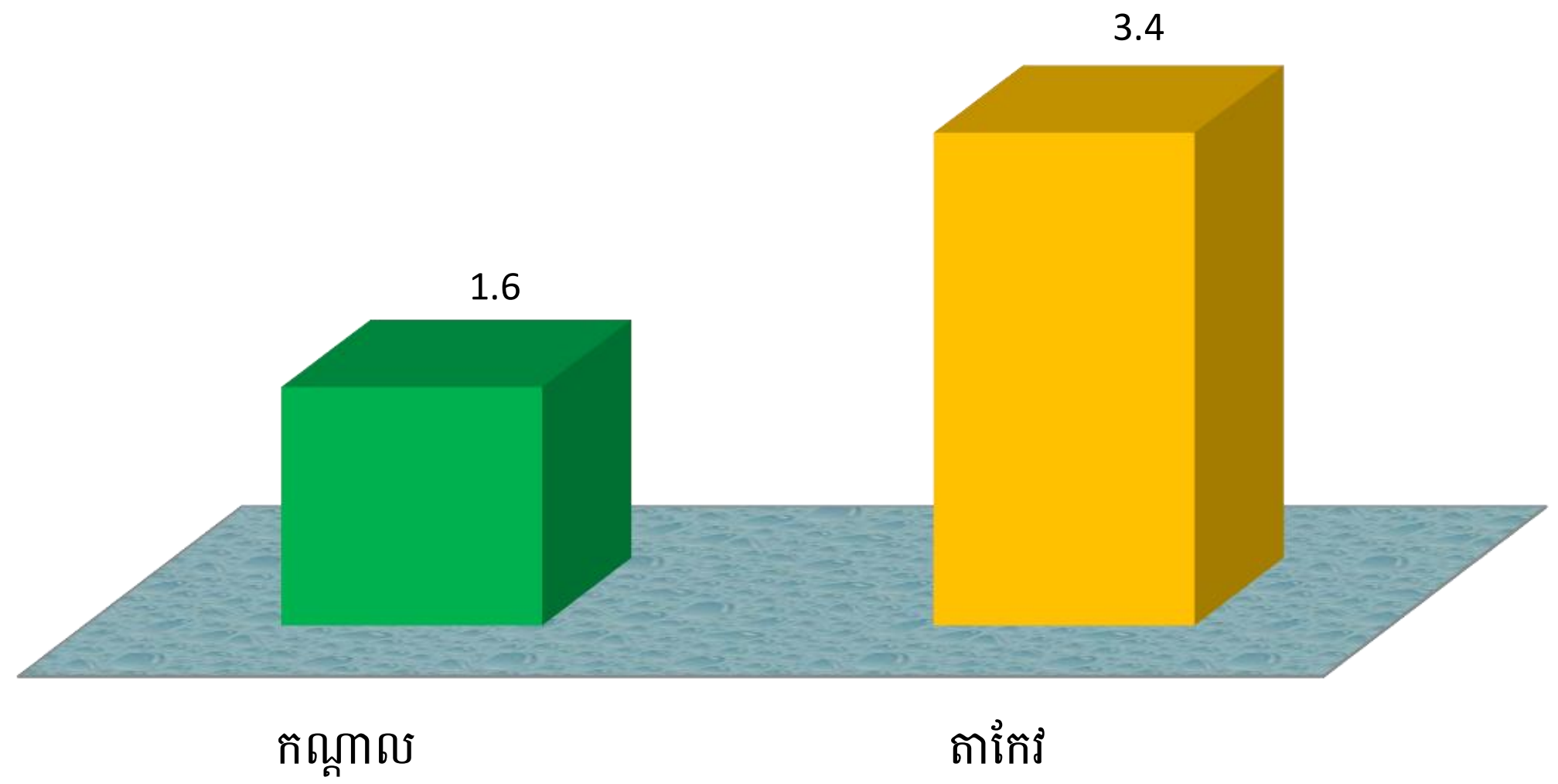

២.៣. ពិការភាព

តារាងទី(៧) ពិការភាពនៃបុគ្គល

បរិយាយ	កណ្តាល	តាកែវ
បុគ្គលដែលរងគ្រោះដោយសារគ្រាប់មីន	៣៤៦	២៦៧
មនុស្សចាស់ដែលគ្មានអ្នកមើលថៃ	៤៩៧	៥៨០
អនីតិជនដែលពិការ (អាយុក្រោម១៨ឆ្នាំ)	១.២៣៤	៨០៦
បុគ្គលពិការដែលមានប្រភពចំណូល	១.៤០៥	១.៣០៧
បុគ្គលពិការដែលគ្មានចំណូល	១.៩៦៧	១.៨៩១

ក. ការរងគ្រោះដោយសារគ្រាប់មីន

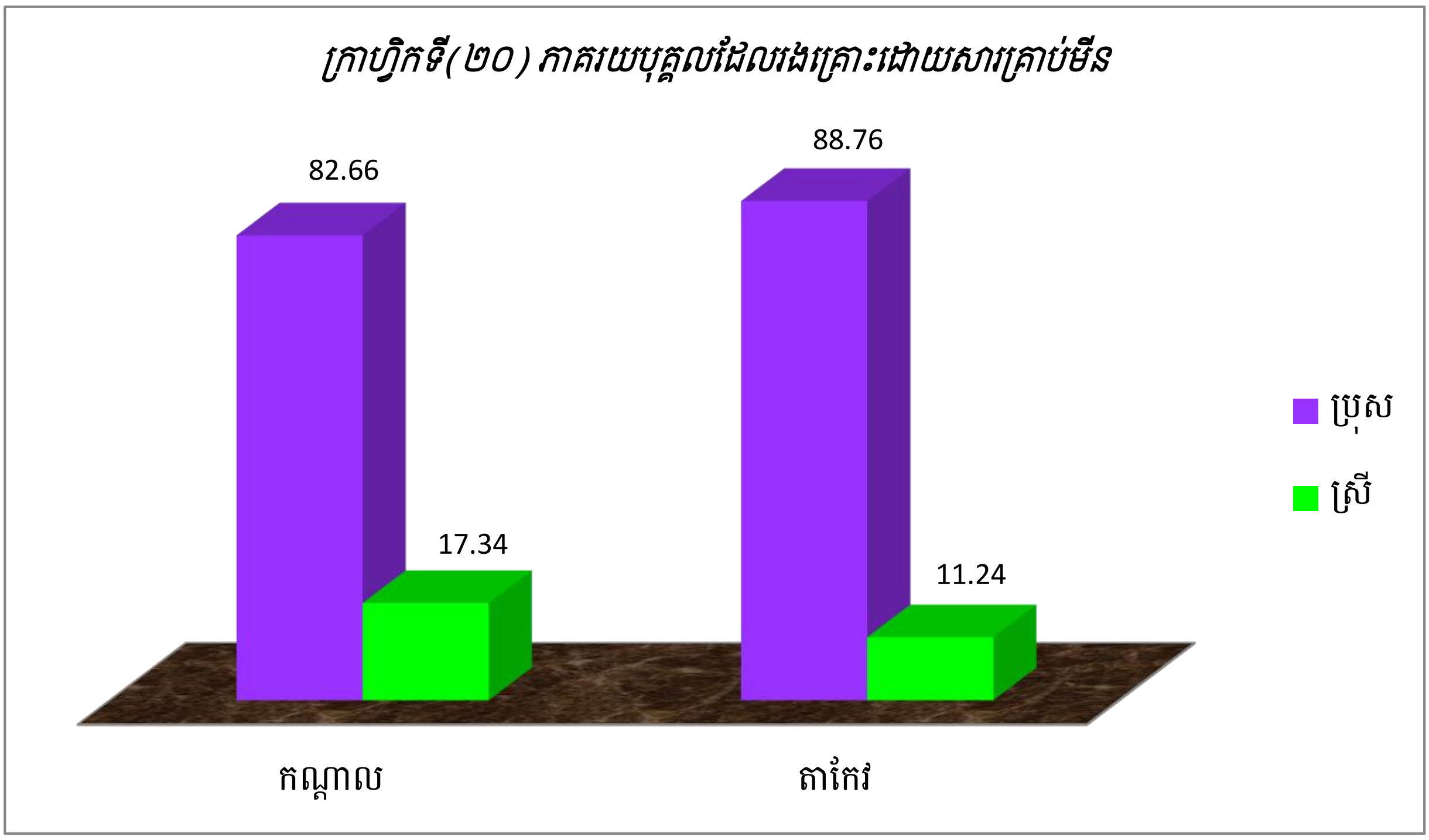

ក្រាហ្វិកទី(២០) បានបង្ហាញថា៖ នៅ**ខេត្តកណ្តាល** មានជនរងគ្រោះដោយសារគ្រាប់មីនសរុបចំនួន ៣៤៦នាក់ ដែលក្នុងនោះមានចំនួន ៨២,៦៦% ជាមនុស្សប្រុស និង ១៧,៣៤% ជាមនុស្សស្រី។ ទន្ទឹមនោះ **ខេត្តតាកែវ** មានជនរងគ្រោះដោយសារគ្រាប់មីនសរុបចំនួន ២៦៧នាក់ ដែលក្នុងនោះមានចំនួន ៨៨,៧៦% ជាមនុស្សប្រុស និង ១១,២៤% ជាមនុស្សស្រី។

សរុបសេចក្តីមក នៅក្នុងខេត្តទាំងពីរនេះភាគរយនៃមនុស្សប្រុសមានការរងគ្រោះដោយសារគ្រាប់មីនច្រើនជាងភាគរយនៃមនុស្សស្រី។

ខ. មនុស្សចាស់គ្មានអ្នកមើលថែ ឬគ្រួសារផ្គត់ផ្គង់

ក្រាហ្វិកទី(២១) ភាគរយមនុស្សចាស់ដែលគ្មានអ្នកមើលថែឬគ្រួសារផ្គត់ផ្គង់

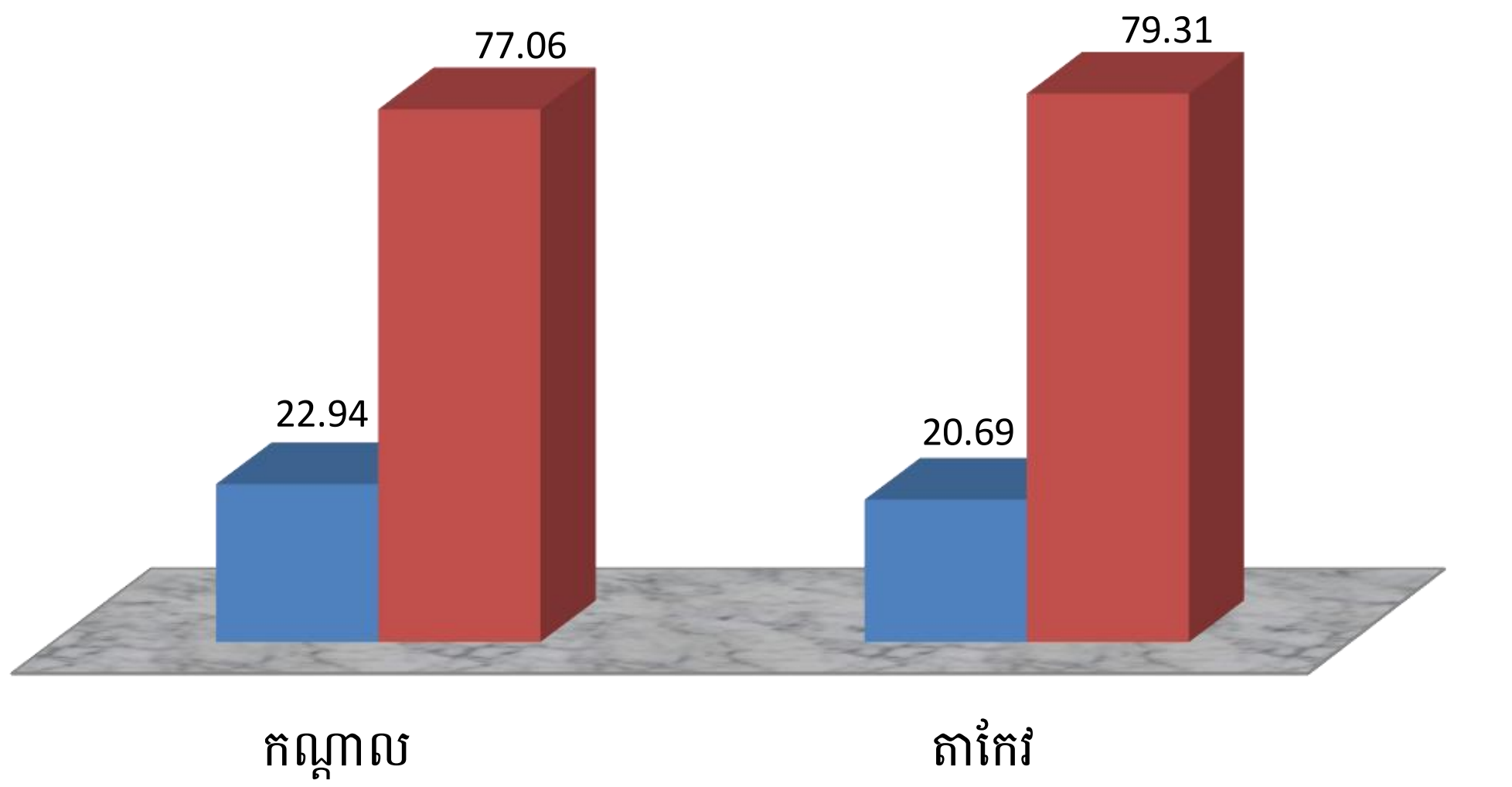

ក្រាហ្វិកទី(២១) បានបង្ហាញថា៖ នៅ**ខេត្តកណ្តាល**មានមនុស្សចាស់ដែលគ្មានអ្នកមើលថែ ឬគ្រួសារផ្គត់ផ្គង់សរុបចំនួន ៤៩៧នាក់ ដែលក្នុងនោះមានចំនួន ៧៧,០៦% ជាមនុស្សស្រី និង ២២,៩៤% ជាមនុស្សប្រុស។ ទន្ទឹមនោះ **ខេត្តតាកែវ** មានមនុស្សចាស់ដែលគ្មានអ្នកមើលថែ ឬគ្រួសារផ្គត់ផ្គង់សរុបចំនួន ៥៨០នាក់ ដែលក្នុងនោះមានចំនួន ៧៩,៣១% ជាមនុស្សស្រី និង ២០,៦៩% ជាមនុស្សប្រុស។ សរុបសេចក្តីមក នៅក្នុងខេត្តទាំងពីរនេះភាគរយនៃមនុស្សចាស់ដែលគ្មានអ្នកមើលថែ ឬគ្រួសារផ្គត់ផ្គង់ជាស្ត្រីមានចំនួនច្រើនជាងភាគរយនៃបុរស។

គ. ពិការភាពនៃអនីតិជន (អាយុក្រោម១៨ឆ្នាំ)

ក្រាហ្វិកទី(២២) ភាគរយពិការភាពនៃអនីតិជន(អាយុក្រោម១៨ឆ្នាំ

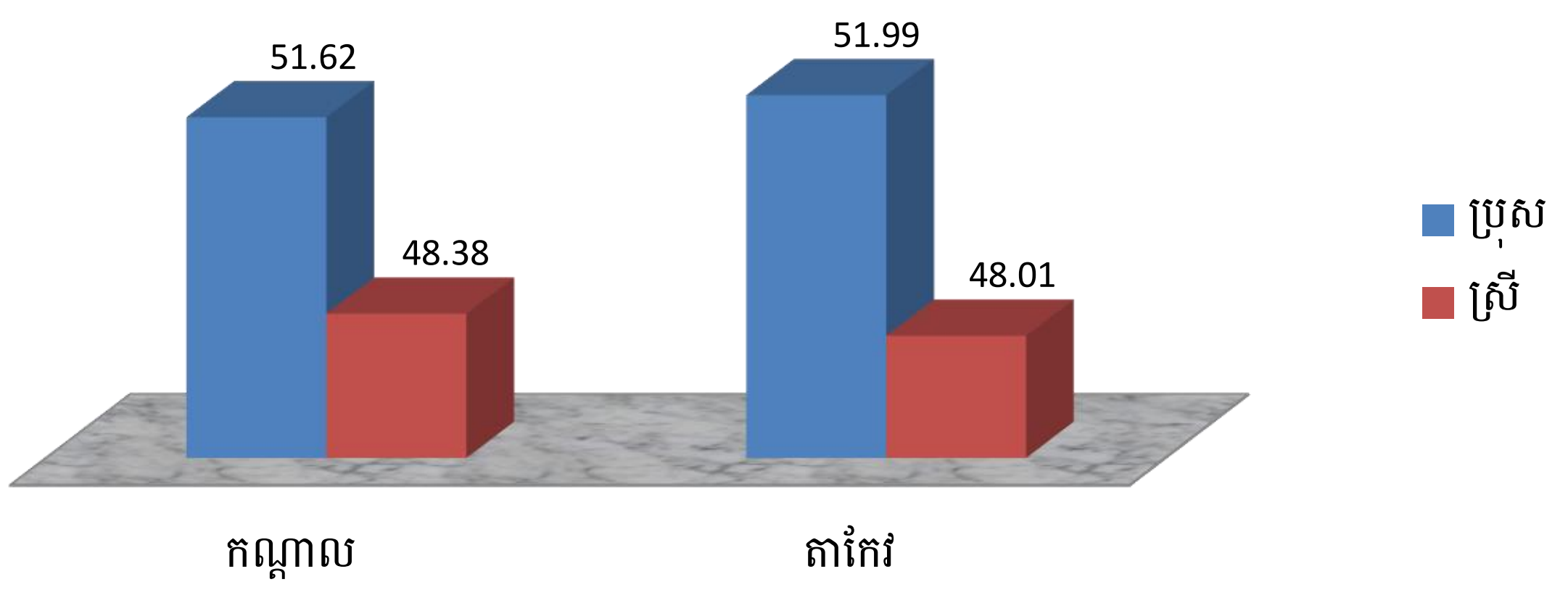

ក្រាហ្វិកទី(២២) បានបង្ហាញថា៖ នៅ**ខេត្តកណ្តាល**មានពិការភាពនៃអនីតិជន (អាយុក្រោម ១៨ឆ្នាំ) សរុបចំនួន ១.២៣៤នាក់ ដែលក្នុងនោះមានចំនួន ៥១,៦២% ជាមនុស្សប្រុស និង ៤៨,៣៨% ជាមនុស្សស្រី។ ទន្ទឹមនោះដែរ **ខេត្តតាកែវ** មានពិការភាពនៃអនីតិជន (អាយុក្រោម១៨ឆ្នាំ) សរុបចំនួន ៨០៦នាក់ ដែលក្នុងនោះមានចំនួន ៥១,៩៩% ជាមនុស្សប្រុស និង ៤៨,០១% ជាមនុស្សស្រី។ សរុបសេចក្តីមក នៅក្នុងខេត្តទាំងពីរនេះភាគរយពិការភាពនៃអនីតិជន (អាយុក្រោម ១៨ឆ្នាំ)ជាមនុស្សប្រុសច្រើនជាងភាគរយនៃមនុស្សស្រី។

ឃ. ប្រភពចំណូលនៃបុគ្គលពិការភាព

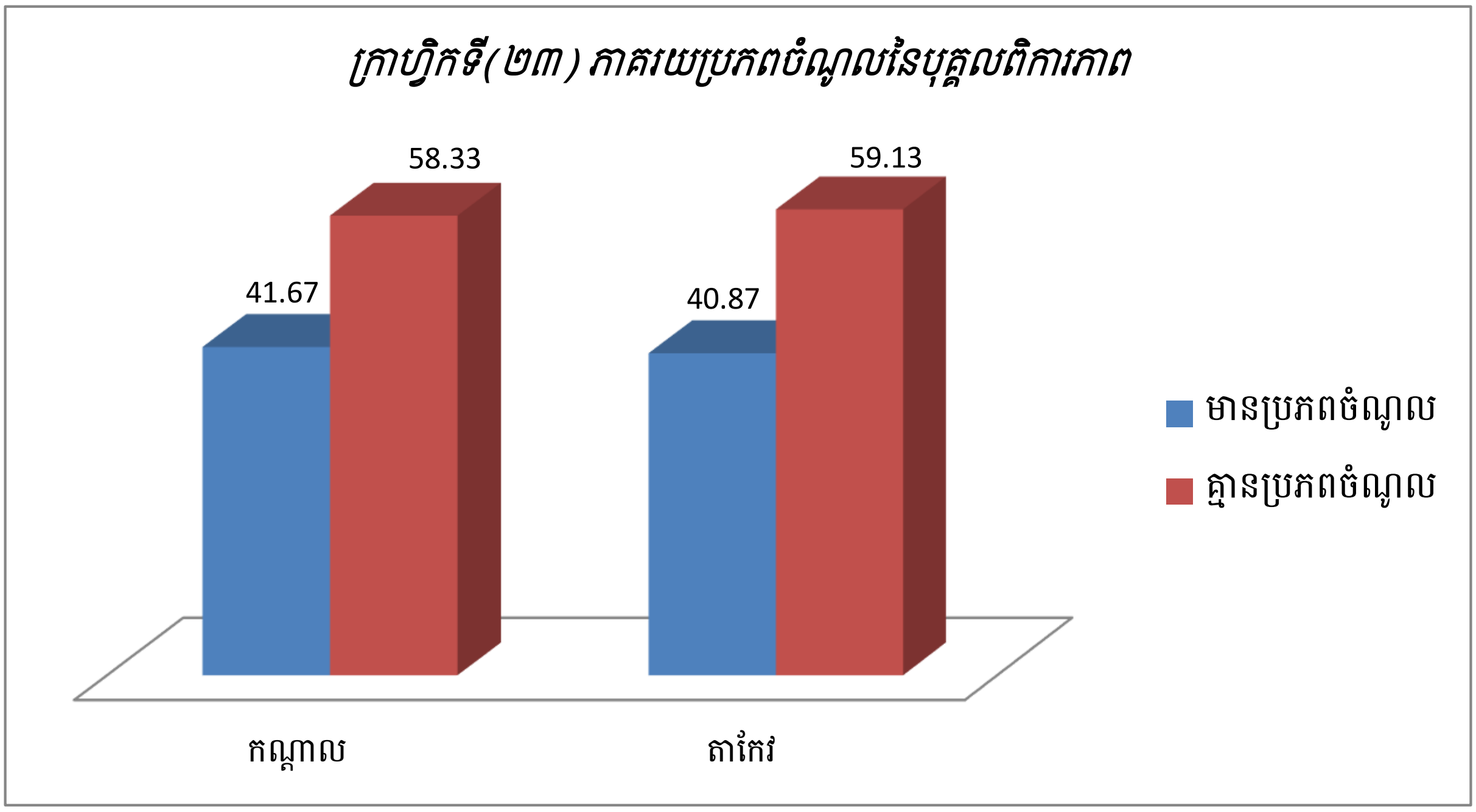

ក្រាហ្វិកទី(២៣) បានបង្ហាញថា៖ **ខេត្តកណ្តាល** មានបុគ្គលពិការភាពសរុបចំនួន ៣.៣៧២នាក់ ដែលក្នុងនោះមាន ៥៨,៣៣% មានប្រភពប្រាក់ចំណូល (អាចរកប្រាក់ចំណូលដោយខ្លួនឯងបាន ដូចជាធ្វើជាជាងកាត់សក់ អ៊ុតសក់ កែសម្ផស្សជាដើម) និង ៤១,៦៧% គ្មានប្រភពប្រាក់ចំណូល (មិនអាចប្រកបរបររកស៊ីអ្វីបាន ពឹងលើអ្នកសាច់ញាតិ ឬអ្នកដទៃចិញ្ចឹម)។ **ខេត្តតាកែវ** មានបុគ្គលពិការភាពសរុបចំនួន ៣.១៩៨នាក់ ដែលក្នុងនោះមាន ៥៩,១៣% មានប្រភពប្រាក់ចំណូល និង ៤០,៨៧% គ្មានប្រភពប្រភពប្រាក់ចំណូល។

ង. ផ្ទៃដីសំអាតគ្រាប់មីន(គិតជាហិកតា)



ក្រាហ្វិកទី(២៤) បានបង្ហាញថា៖ ចំនួនផ្ទៃដីដែលបានសំអាតគ្រាប់មីនសរុបមាន ១.៧៩២ហិកតានៅខេត្តកណ្តាល និង ៥៦៣ហិកតា នៅក្នុងខេត្តតាកែវ។

២.៤. ការប្រើប្រាស់ទឹក និងអនាម័យ

តារាងទី(៨)ប្រភពទឹកប្រើប្រាស់ និងអនាម័យតាមគ្រួសារ

បរិយាយ	កណ្តាល	តាកែវ
គ្រួសារដែលទទួលបានទឹកស្អាតបរិភោគ(ទុយោ)	១៨០,៥២៣	៥៨,៥៥៧
គ្រួសារដែលប្រើប្រាស់ទឹកអណ្តូងសម្រាប់បរិភោគ	៤២,៩៣៥	៦៤,៥៤៨
គ្រួសារប្រើប្រាស់ទឹកភ្លៀងសម្រាប់បរិភោគ	៤០,០៦៦	៣៦,១៩៧
គ្រួសារបានប្រើប្រាស់ទឹកស្រះ /បឹង/ស្ទឹង/ទន្លេ សម្រាប់បរិភោគ	២២,៦៥១	៧០,១០២
គ្រួសារមានបង្គន់អនាម័យផ្ទាល់ខ្លួន	២៣២,៩៨៦	១៦៥,១៦៨

ក. ការប្រើប្រាស់ទឹក

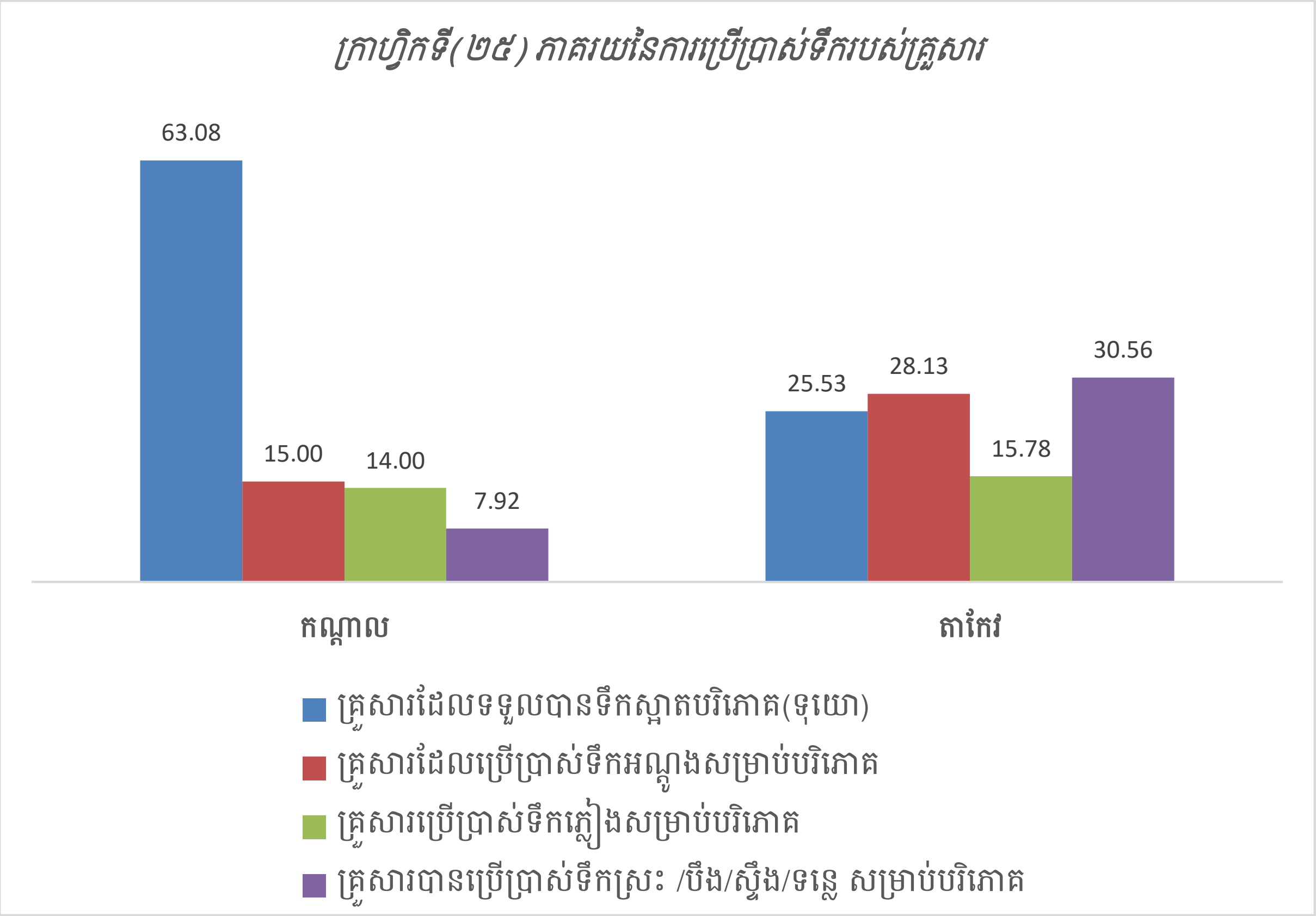

ក្រាហ្វិកទី(២៥) ភាគរយនៃការប្រើប្រាស់ទឹករបស់គ្រួសារ

ក្រាហ្វិកទី(២៥) បានបង្ហាញថា៖ **ខេត្តកណ្តាល** នៅក្នុងគ្រួសារសរុប ២៨៦,១៧៥គ្រួសារ មាន គ្រួសារដែលទទួលបានទឹកស្អាតបរិភោគ(ទុយោ) ៦៣,០៨% គ្រួសារដែលប្រើប្រាស់ទឹកអណ្តូងសម្រាប់បរិភោគ (១៥%) គ្រួសារប្រើប្រាស់ទឹកភ្លៀងសម្រាប់បរិភោគ ១៤% និងគ្រួសារបានប្រើប្រាស់ទឹកស្រះ/បឹង/ស្ទឹង/ទន្លេ សម្រាប់បរិភោគ ៧,៩២% រីឯ**ខេត្តតាកែវ** នៅក្នុងគ្រួសារសរុប ២២៩,៤០៤គ្រួសារ មានគ្រួសារដែលទទួលបានទឹកស្អាតបរិភោគ(ទុយោ) ២៥,៥៣% គ្រួសារដែលប្រើប្រាស់ទឹកអណ្តូងសម្រាប់បរិភោគ (២៨,១៣%) គ្រួសារប្រើប្រាស់ទឹកភ្លៀងសម្រាប់បរិភោគ ១៥,៧៨% និងគ្រួសារបានប្រើប្រាស់ទឹកស្រះ/បឹង/ស្ទឹង/ទន្លេ សម្រាប់បរិភោគ ៣០,៥៦%។

ខ. អនាម័យ

ក្រាហ្វិកទី(២៦) ភាគរយនៃគ្រួសារមានបង្គន់អនាម័យផ្ទាល់ខ្លួន

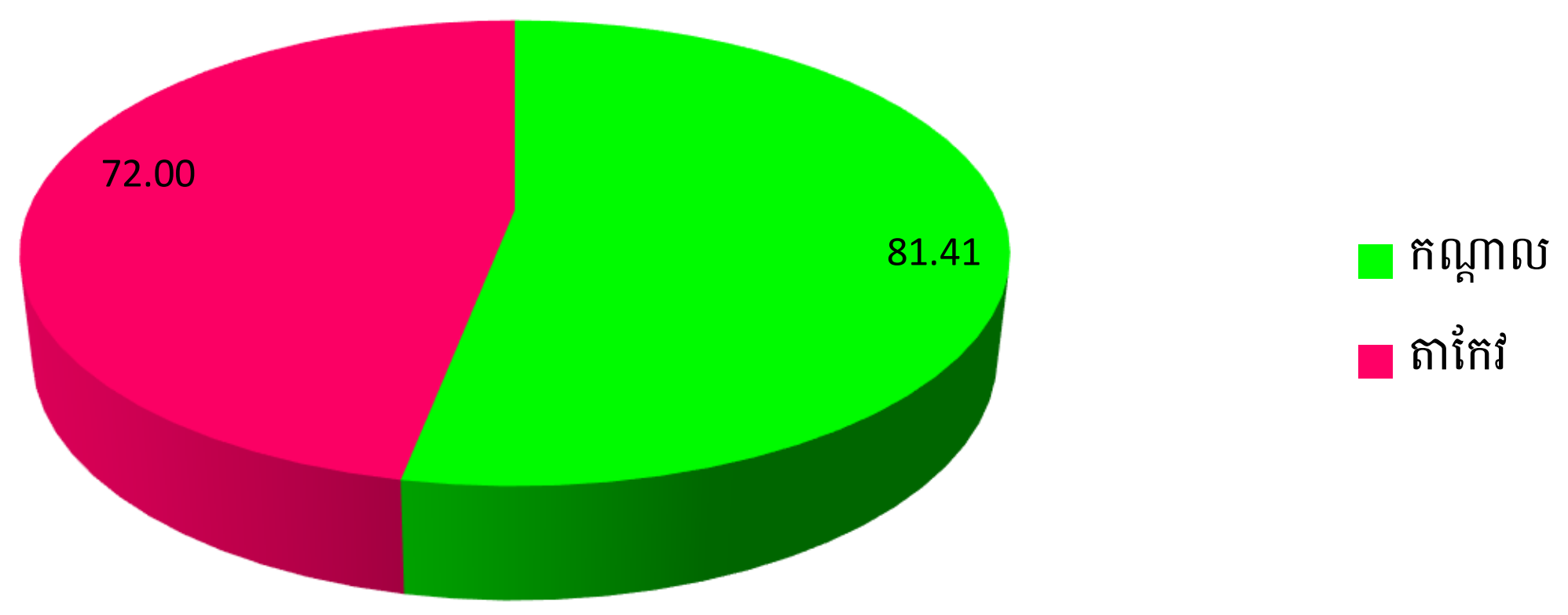

ក្រាហ្វិកទី(២៦) បានបង្ហាញថា៖ នៅក្នុងចំណោមគ្រួសារសរុប ២៨៦,១៧៥គ្រួសារ នៃ**ខេត្តកណ្ដាល** មាន ៨១,៤១% ជាគ្រួសារដែលមានបង្គន់អនាម័យប្រើប្រាស់ផ្ទាល់ខ្លួន ចំណែក**ខេត្តតាកែវ** មានគ្រួសារសរុប ២២៩,៤០៤គ្រួសារ ក្នុងនោះមាន ៧២% ជាគ្រួសារដែលមានបង្គន់អនាម័យប្រើប្រាស់ផ្ទាល់ខ្លួន។ យើងឃើញថា ខេត្តទាំងពីរមានបង្គន់អនាម័យច្រើនគួរសម តែក៏មិនទាន់គ្រប់ចំនួនដែលត្រូវប្រកាសថាជា "**ខេត្តឈប់បន្ទោរបង់ពាសវាលពាលកាល (ODF)**" នៅឡើយ។ ដូច្នោះ អជ្ញាធរដែលពាក់ព័ន្ធ ពិសេសអជ្ញាធរនៅមូលដ្ឋានគួរតែបន្តជម្រុញបន្ថែមទៀតដល់ប្រជាពលរដ្ឋអំពីបញ្ហានេះ។

គ. គ្រួសារគ្មានផ្ទះសម្បែង

ក្រាហ្វិកទី(២៧) ភាគរយគ្រួសារដែលរស់នៅលើដីសាធារណៈ និងគ្មានផ្ទះសម្បែង

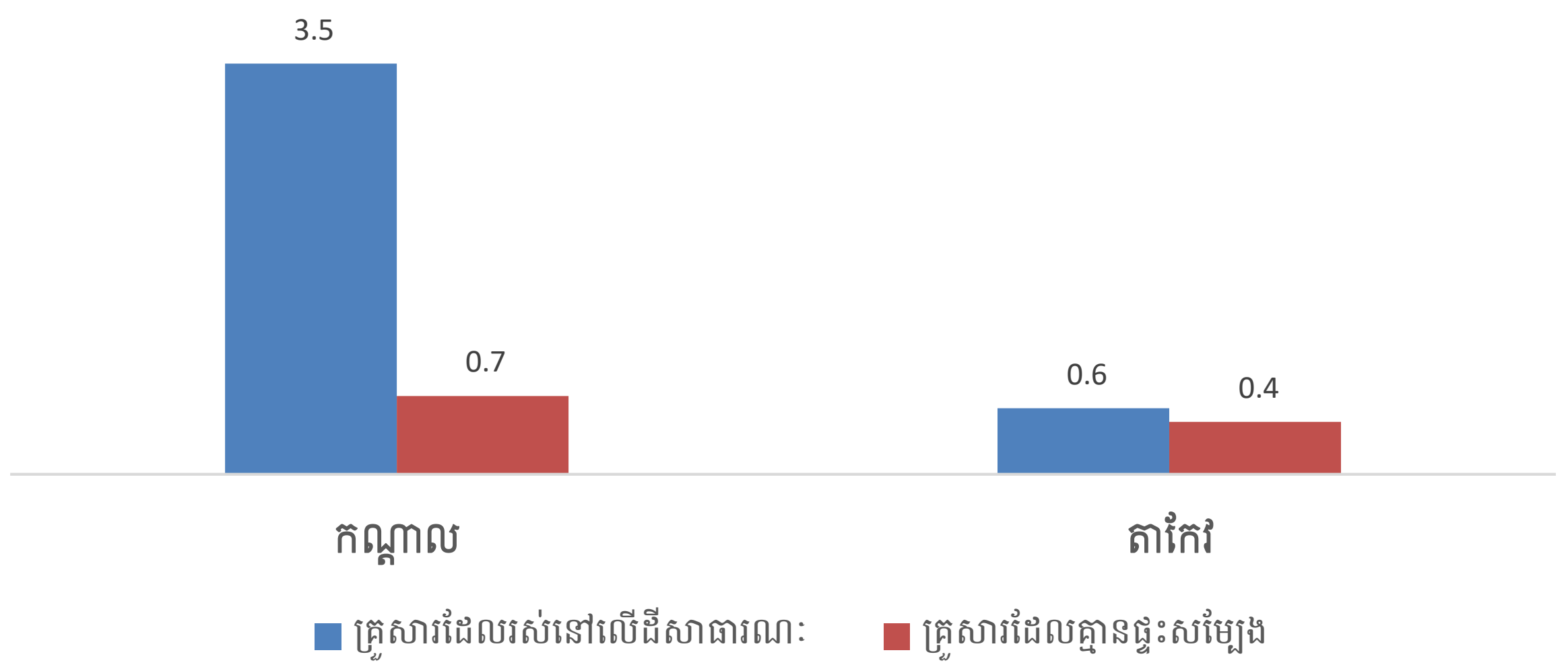

ក្រាហ្វិកទី(២៧) បានបង្ហាញថា៖ ក្នុងចំណោមគ្រួសារសរុប ២៨៦,១៧៥គ្រួសារ នៅក្នុង**ខេត្តកណ្តាល** មាន ៣,៥% ជាគ្រួសារដែលរស់នៅលើដីសាធារណៈ និង ០,៧% ជាគ្រួសារដែលគ្មានផ្ទះសម្បែង។ **ខេត្តតាកែវ** មានគ្រួសារសរុប ២២៩,៤០៤គ្រួសារ ក្នុងនោះមាន ០,៦% ជាគ្រួសារដែលរស់នៅលើដីសាធារណៈ និង ០,៤% ជាគ្រួសារដែលគ្មានផ្ទះសម្បែង។

២.៥. បរិស្ថាន និងធនធានធម្មជាតិ

ក. ផ្ទៃដីចោលសំរាម

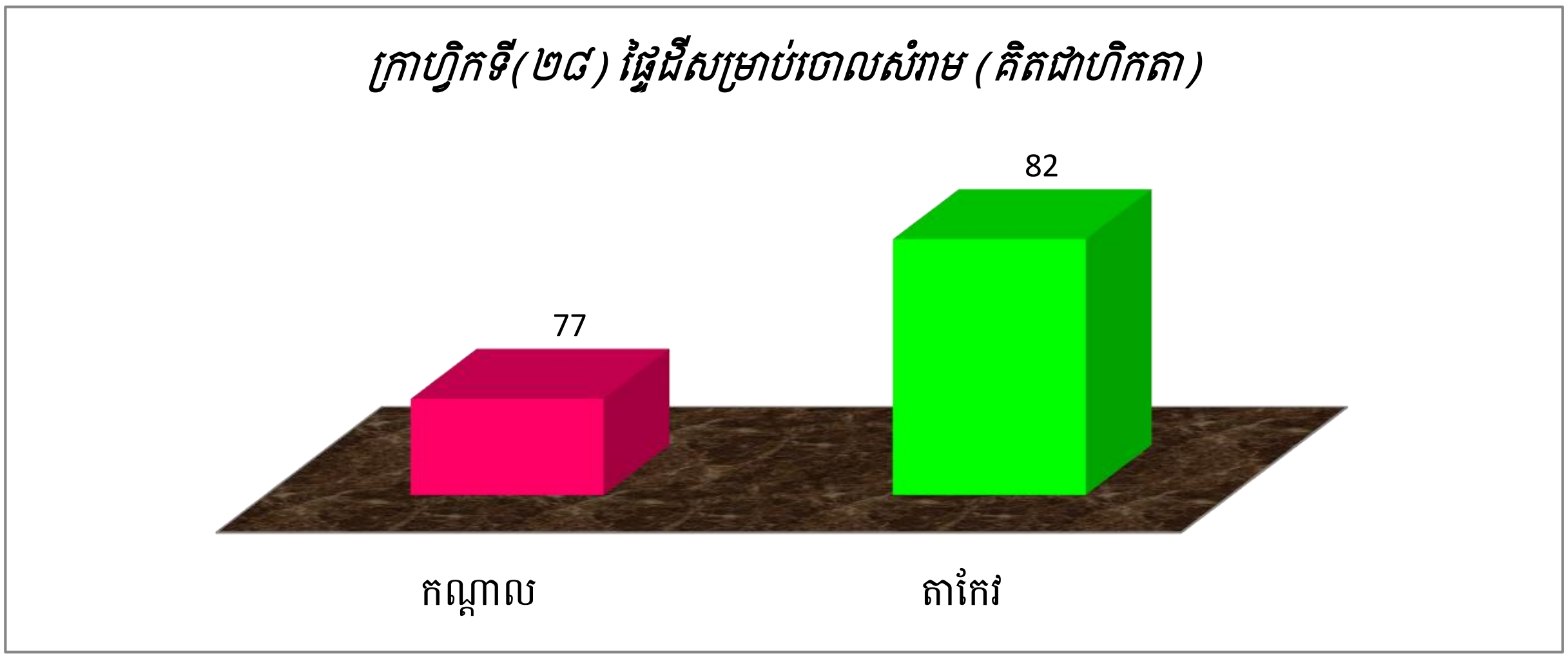

ក្រាហ្វិកទី(២៨) បានបង្ហាញពីផ្ទៃដីសម្រាប់ចោលសំរាមដែលមាននៅក្នុងទាំងពីរ ដែលក្នុងនោះ **ខេត្តកណ្តាល**មាន ៧៧ហិកតា និង**ខេត្តតាកែវ**មាន ៨២ហិកតា។

ខ. ផ្ទៃដីចោលកាកសំណល់ឧស្សាហកម្ម

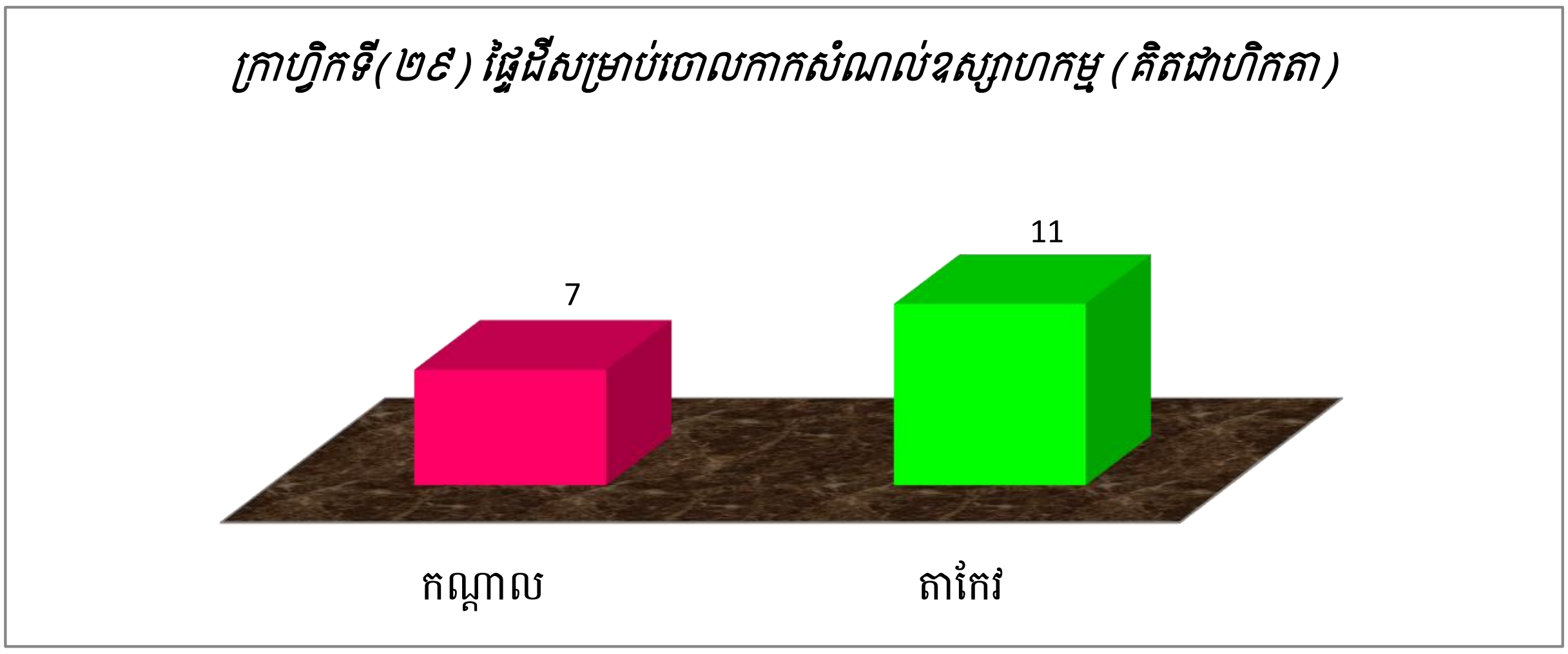

ក្រាហ្វិកទី(២៩) បានបង្ហាញពីផ្ទៃដីសម្រាប់ចោលកាកសំណល់ឧស្សាហកម្មដែលមាននៅក្នុងទាំងពីរ ដែលក្នុងនោះ **ខេត្តកណ្តាល**មាន ៧ហិកតា និង**ខេត្តតាកែវ**មាន ១១ហិកតា។

គ. ផ្ទៃដីរោងចក្រ

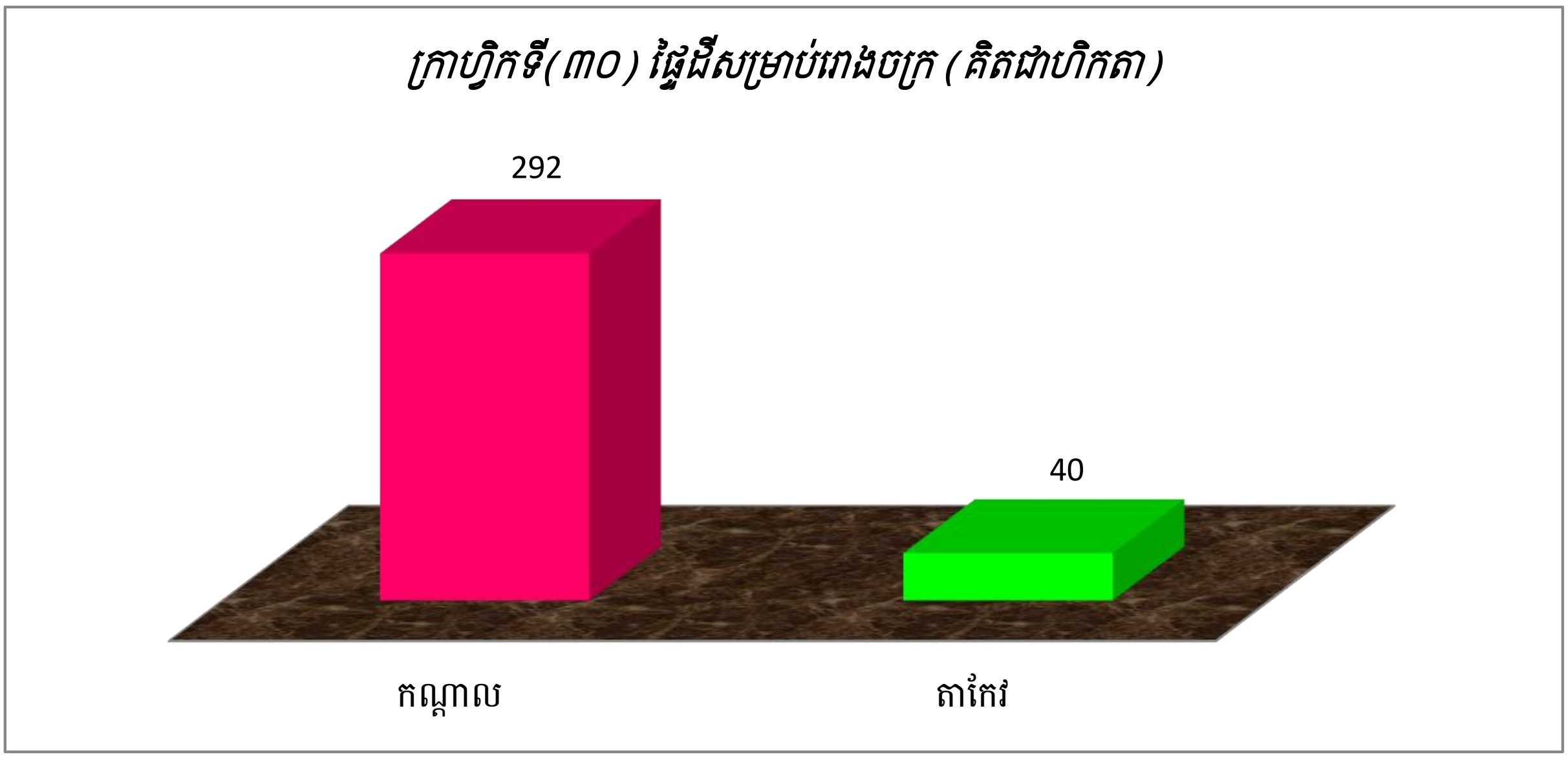

ក្រាហ្វិកទី (៣០) បានបង្ហាញពីក្រលាផ្ទៃដីទីតាំងរោងចក្រ ក្នុងនោះ**ខេត្តកណ្តាល** ២៩២ ហិកតា និង **ខេត្តតាកែវ** ៤០ ហិកតា ។

ឃ. ការចម្អិនអាហារ

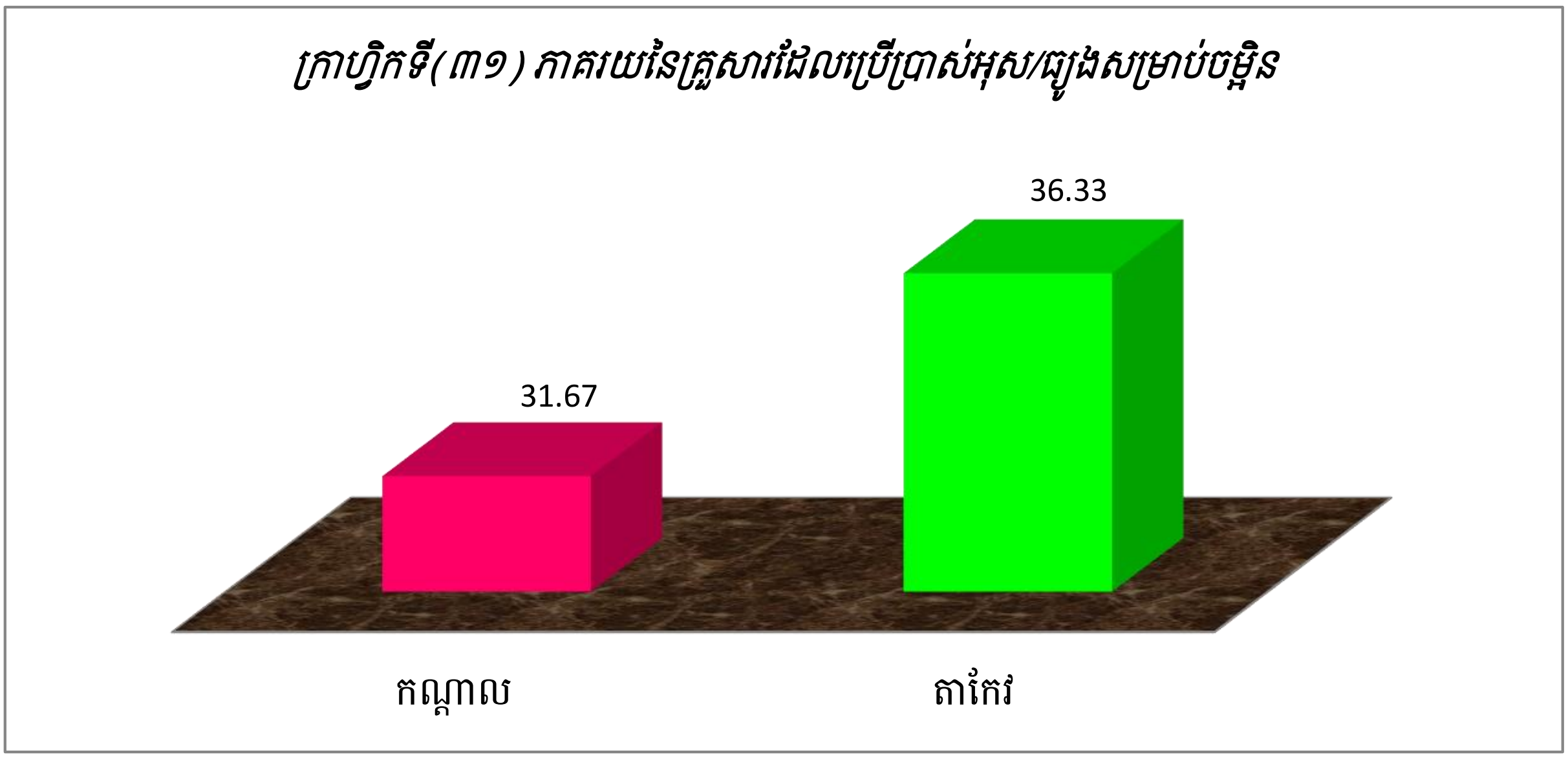

ក្រាហ្វិកទី(៣១) បានបង្ហាញថា៖ ក្នុងចំណោមគ្រួសារសរុប ២៨៦,១៧៥គ្រួសារ នៅក្នុង**ខេត្តកណ្តាល** មាន ៣១,៦៧% ជាគ្រួសារដែលប្រើប្រាស់អុស/ធ្យូងសម្រាប់ចម្អិនអាហារ ឯ**ខេត្តតាកែវ** មានគ្រួសារសរុប ២២៩,៤០៤គ្រួសារ ក្នុងនោះមាន ៣៦,៣៣% ជាគ្រួសារដែលប្រើប្រាស់អុស/ធ្យូងសម្រាប់ចម្អិនអាហារ។

ង. ធនធានធម្មជាតិ

តារាងទី(៩) ធនធានធម្មជាតិ

បរិយាយ	កណ្ដាល	តាកែវ
ព្រៃឈើគ្របដណ្ដប់	១១៥	៩២
ការដាំកូនឈើ	២១៥	៤១២
ការកាប់ឆ្ការព្រៃ	៨៦	២៥

តារាងទី(៩) បានបង្ហាញឲ្យដឹងថា៖ **ខេត្តកណ្ដាល** មានផ្ទៃដីព្រៃឈើគ្របដណ្ដប់ចំនួន ១១៥ ហិកតា ការដាំកូនឈើ ២១៥ហិកតា និងការកាប់ឆ្ការព្រៃ ៨៦ហិកតា។ **ខេត្តតាកែវ** មានផ្ទៃដីព្រៃឈើគ្របដណ្ដប់ចំនួន ៩២ហិកតា ការដាំកូនឈើ ៤១២ហិកតា និងការកាប់ឆ្ការព្រៃចំនួន ២៥ហិកតា។

២.៦. គ្រោះធម្មជាតិ

ក. គ្រួសាររងផលប៉ះពាល់ដោយគ្រោះធម្មជាតិ

តារាងទី(១០) គ្រួសារដែលមានផលប៉ះពាល់ដោយគ្រោះធម្មជាតិ

គ្រោះ ធម្មជាតិ	ទឹកជំនន់	ដីបាក់ឬស្រុត	គ្រោះ រាំងស្ងួត	ខ្យល់ ព្យុះ/ខ្យល់ កន្ត្រាក់
កណ្ដាល	៧៧៩	៦១៧	៤,៥០៧	១៧៦
តាកែវ	៤៦១	០	១,១៥០	៣៨៣

តារាងទី(១០) បានបង្ហាញឲ្យដឹងពីចំនួនគ្រួសារដែលមានផលប៉ះពាល់ដោយសារគ្រោះធម្មជាតិ ដែលរួមមាន៖ **ខេត្តកណ្ដាល** រងគ្រោះដោយទឹកជំនន់៧៧៩គ្រួសារ ដីបាក់ឬស្រុត៦១៧គ្រួសារ គ្រោះរាំងស្ងួត៤,៥០៧គ្រួសារ និងខ្យល់ព្យុះ/ខ្យល់កន្ត្រាក់១៧៦គ្រួសារ។ **ខេត្តតាកែវ** រងគ្រោះដោយទឹកជំនន់៤៦១គ្រួសារ គ្រោះរាំងស្ងួត១,១៥០គ្រួសារ និងខ្យល់ព្យុះ/ខ្យល់កន្ត្រាក់៣៨៣គ្រួសារ។

ខ. ផ្ទៃដីរងផលប៉ះពាល់ដោយគ្រោះធម្មជាតិ

តារាងទី(១១) ផ្ទៃដីដែលមានផលប៉ះពាល់ដោយគ្រោះធម្មជាតិ (គិតជាហិកតា)

គ្រោះ ធម្មជាតិ	ទឹកជំនន់	ដីបាក់ឬស្រុត	គ្រោះ រាំងស្ងួត	ខ្យល់ ព្យុះ/ខ្យល់ កន្ត្រាក់
កណ្តាល	៤០៤	៦,៥៣០	១,៩៨៤	១,១៥៥
តាកែវ	១៥៤	0	៦៥៣	១០៨

តារាងទី(១១) បានបង្ហាញឲ្យដឹងពីចំនួនផ្ទៃដីដែលមានផលប៉ះពាល់ដោយសារគ្រោះធម្មជាតិ ដែលរួមមាន៖ **ខេត្តកណ្តាល** រងគ្រោះដោយទឹកជំនន់៤០៤ហិកតា ដីបាក់ឬស្រុត៦,៥៣០ហិកតា គ្រោះរាំងស្ងួត១,៩៨៤ហិកតា និងខ្យល់ព្យុះ/ខ្យល់កន្ត្រាក់១,១៥៥ហិកតា។ **ខេត្តតាកែវ** រងគ្រោះដោយទឹកជំនន់១៥៤ហិកតា គ្រោះរាំងស្ងួត៦៥៣ហិកតា និងខ្យល់ព្យុះ/ខ្យល់កន្ត្រាក់១០៨ហិកតា។

២.៧. សន្តិសុខសង្គម និងសេដ្ឋកិច្ច

២.៧.១. អសន្តិសុខសង្គម

បញ្ហាអសន្តិសុខសង្គមសំដៅលើការលួច ឆក់ ប្លន់ ចាប់ជម្រិត ឧក្រិដ្ឋកម្ម ប្រើប្រាស់គ្រឿងញៀន និងជម្លោះដីធ្លីនៅក្នុងមូលដ្ឋានជាដើម។ ចំពោះករណីទាំងអស់នោះ ទោះបីជាមានចំនួនកើតឡើងច្រើនយ៉ាងណាក៏ដោយ ក៏រាជរដ្ឋាភិបាលខិតខំដោះស្រាយបានមួយចំនួនធំដែរ ដូចមានតួលេខបានបញ្ជាក់ដូចខាងក្រោមនេះ៖

ក. ករណីលួច និងឆក់

ក្រាហ្វិកទី(៣២) ករណីលួច និងឆក់

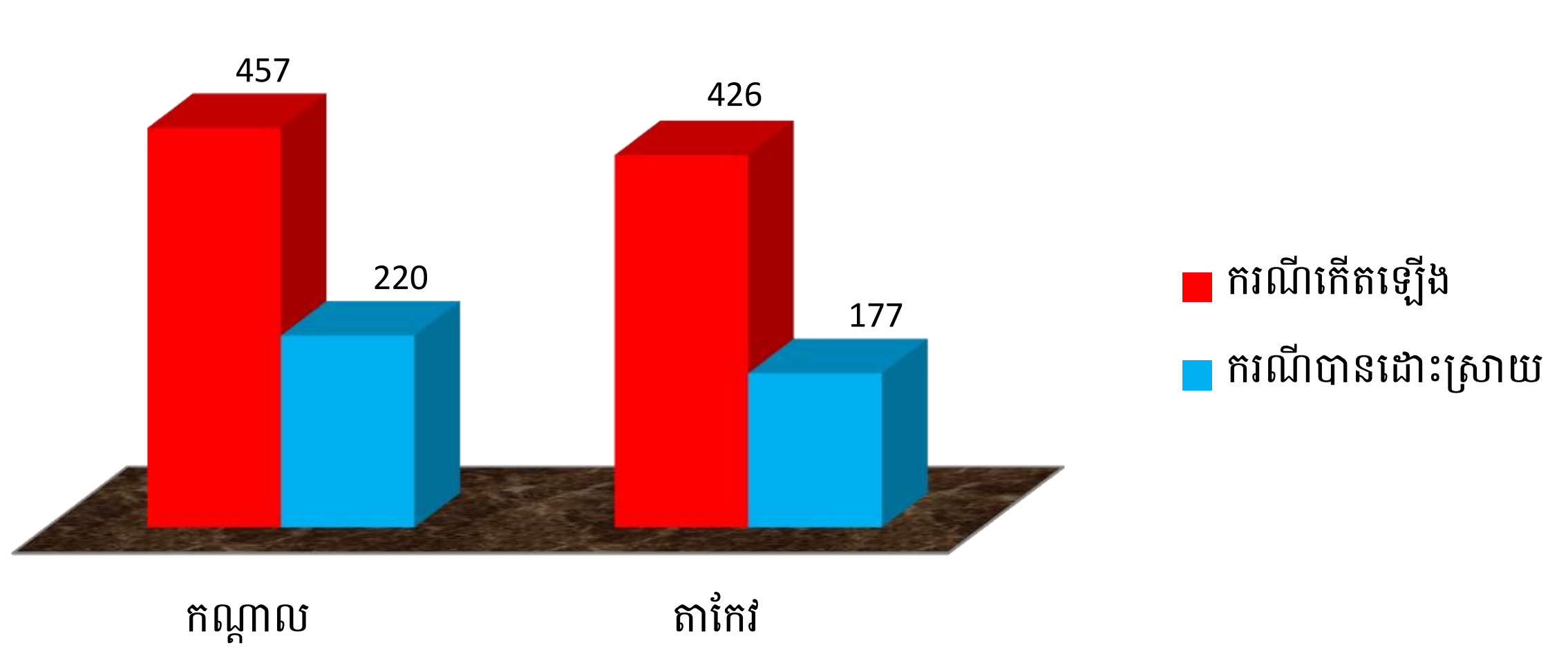

ក្រាហ្វិកទី(៣២) បានបង្ហាញថា៖ **ខេត្តកណ្តាល** មានករណីលួច និងឆក់ចំនួន ៤៥៧ករណី ក្នុងនោះបានដោះស្រាយចំនួន ២២០ករណី ចំណែកឯ**ខេត្តតាកែវ** មានករណីទាំងនេះកើតឡើងចំនួន ៤២៦ករណី ក្នុងនោះបានដោះស្រាយសរុប ១៧៧ករណី។

ខ. ករណីឃាតកម្ម ប្លន់ ចាប់ជម្រិត និងឧក្រិដ្ឋកម្ម

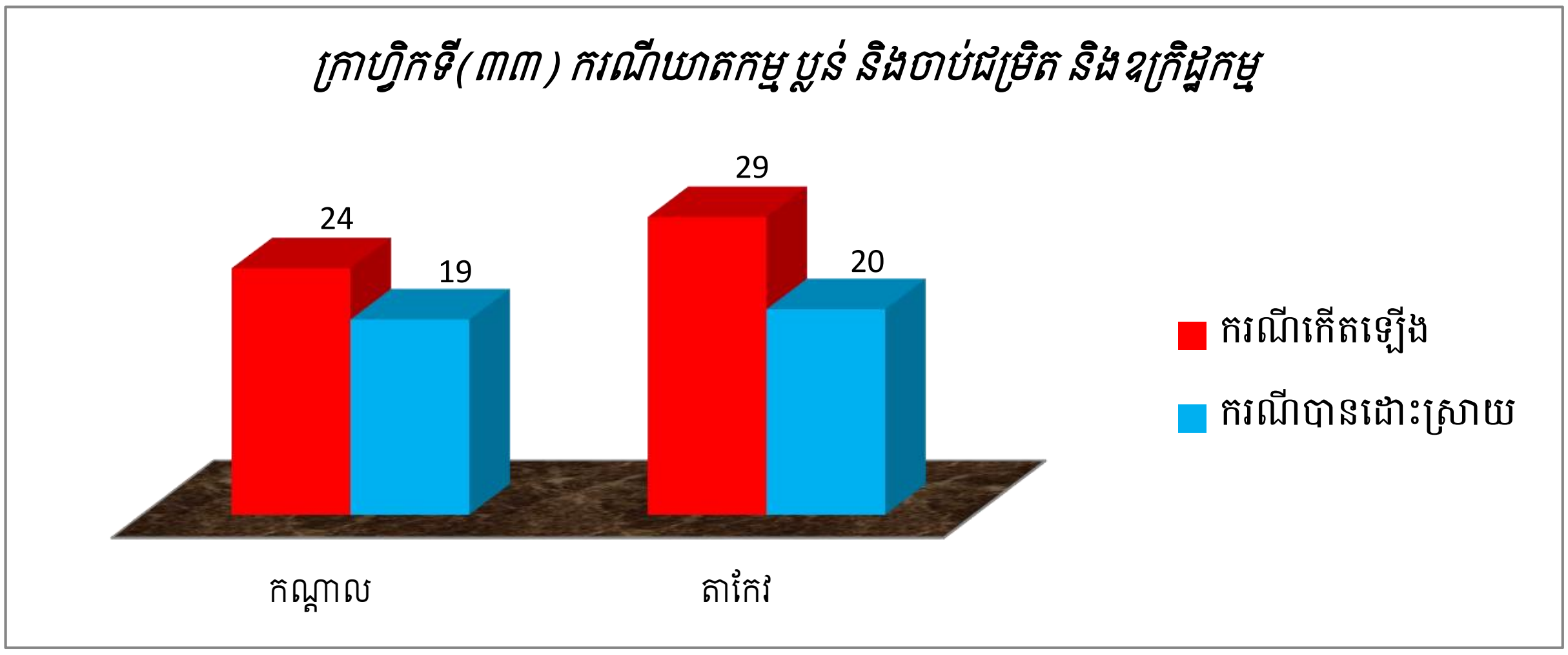

ក្រាហ្វិកទី(៣៣) បានបង្ហាញថា៖ **ខេត្តកណ្តាល** មានករណីឃាតកម្ម ប្លន់ ចាប់ជម្រិត និងឧក្រិដ្ឋកម្មចំនួន ២៤ករណី ក្នុងនោះបានដោះស្រាយចំនួន ១៩ករណី ចំណែកឯ**ខេត្តតាកែវ** មានករណីទាំងនេះកើតឡើងចំនួន ២៩ករណី ក្នុងនោះបានដោះស្រាយសរុប ២០ករណី។

គ. ជម្លោះដីធ្លី

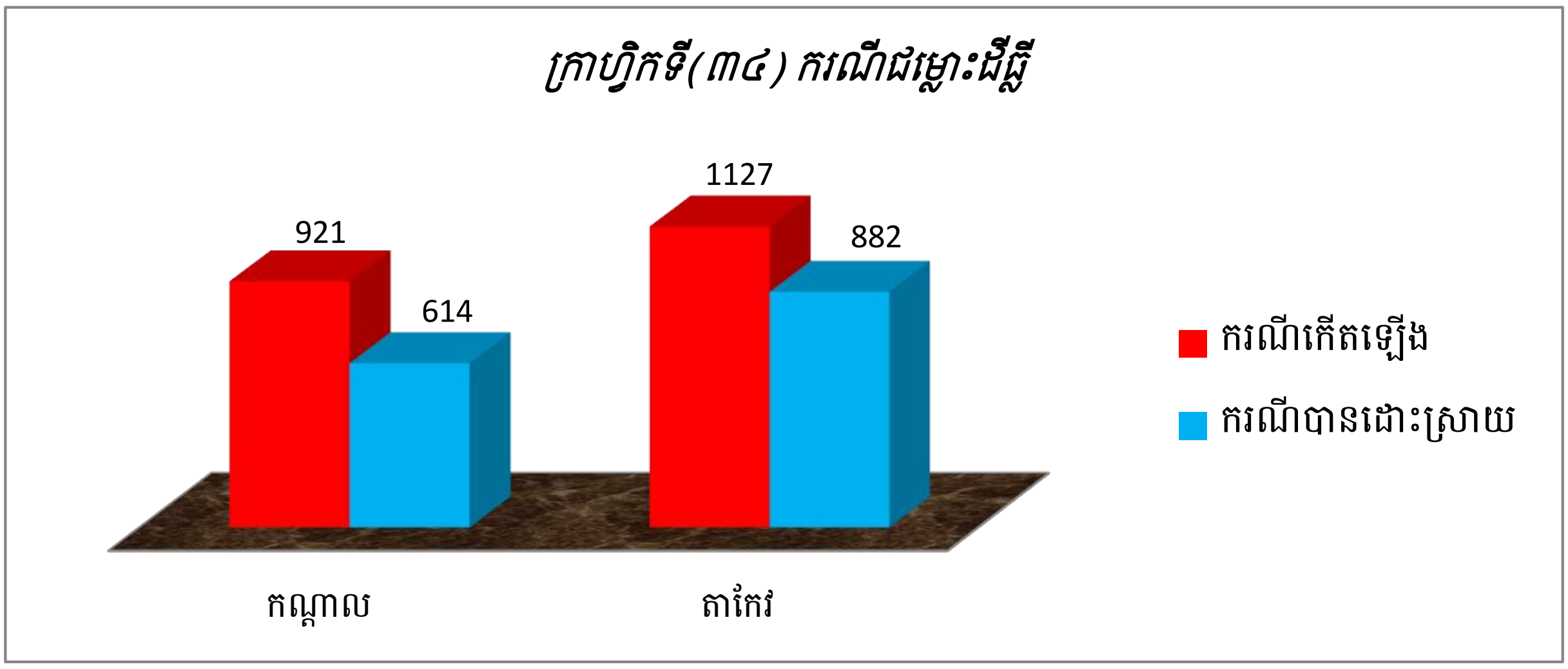

ក្រាហ្វិកទី(៣៤) បានបង្ហាញថា៖ **ខេត្តកណ្តាល** មានករណីជម្លោះដីធ្លីចំនួន ៩២១ករណី ក្នុងនោះបានដោះស្រាយចំនួន ៦១៤ករណី ចំណែកឯ**ខេត្តតាកែវ** មានករណីនេះកើតឡើងចំនួន ១,១២៧ករណី ក្នុងនោះបានដោះស្រាយសរុប ៨៨២ករណី។

ឃ. ការឈ្លោះទាស់ទែងគ្នារបស់ប្រជាពលរដ្ឋ

ក្រាហ្វិកទី(៣៥) ករណីប្រជាពលរដ្ឋឈ្លោះទាស់ទែងគ្នា

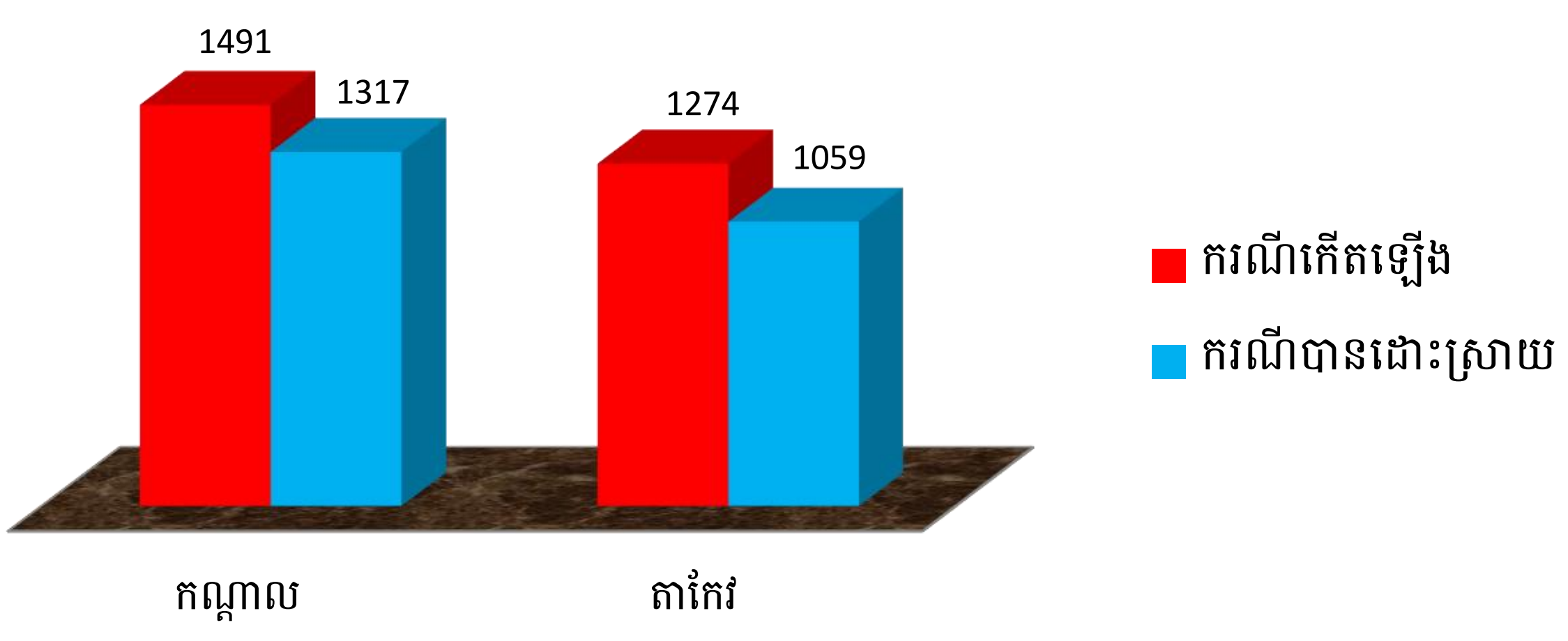

ក្រាហ្វិកទី(៣៥) បានបង្ហាញថា៖ **ខេត្តកណ្តាល** មានករណីប្រជាពលរដ្ឋឈ្លោះទាស់ទែងគ្នា ចំនួន ១,៤៩១ករណី ក្នុងនោះបានដោះស្រាយចំនួន ១,៣១៧ករណី ចំណែកឯ**ខេត្តតាកែវ** មានករណីនេះកើតឡើងចំនួន ១,២៧៤ករណី ក្នុងនោះបានដោះស្រាយសរុប ១,០៥៩ករណី។

ង. អំពើហិង្សាក្នុងគ្រួសារ និងគ្រឿងញៀន

ក្រាហ្វិកទី(៣៦) ភាគរយអំពើហិង្សាក្នុងគ្រួសារ និងគ្រឿងញៀន

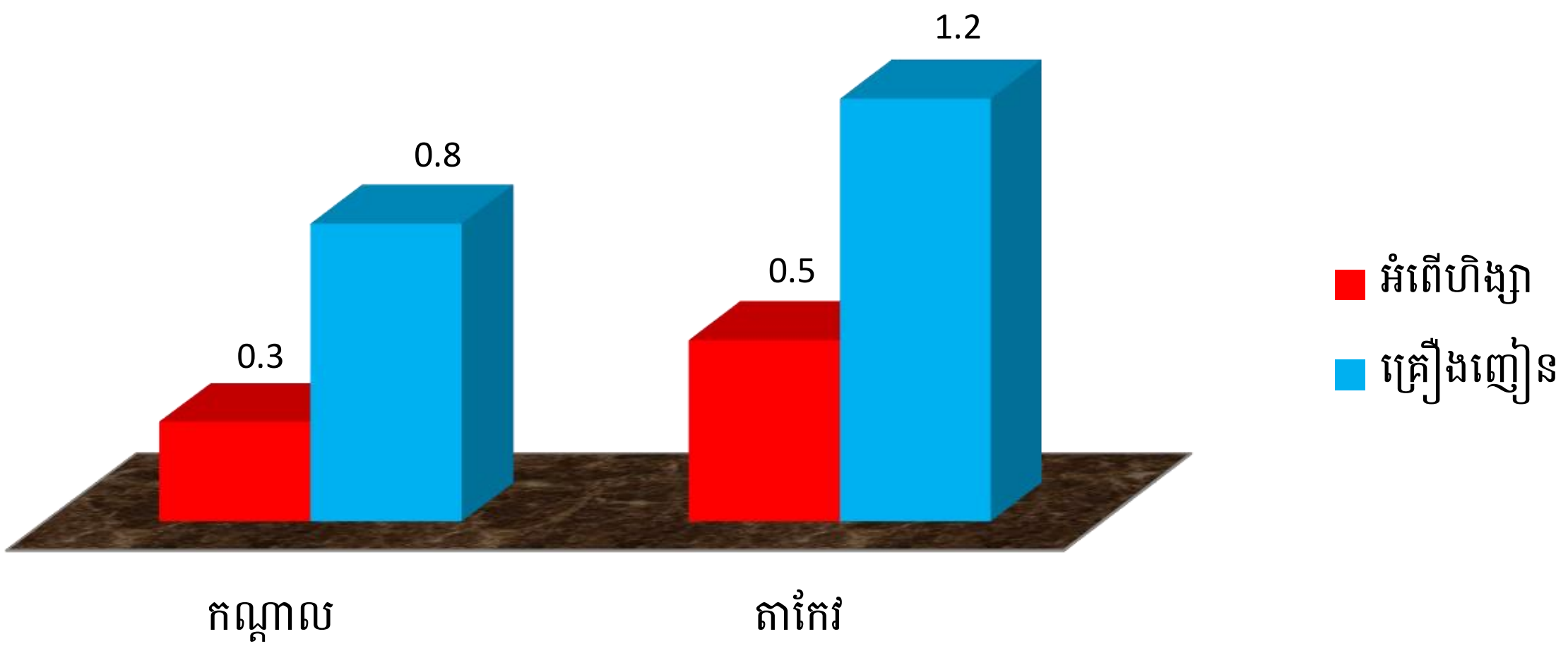

ក្រាហ្វិកទី (៣៦) បានបង្ហាញថា៖ ចំណោមគ្រួសារនៅ**ខេត្តកណ្តាល** ១,០០០គ្រួសារ មាន៣គ្រួសារជួបអំពើហិង្សាក្នុងគ្រួសារ និង៨គ្រួសារប្រើប្រាស់គ្រឿងញៀន ចំណែក**ខេត្តតាកែវ** ចំណោម ១,០០០គ្រួសារ មាន៥គ្រួសារជួបអំពើហិង្សាក្នុងគ្រួសារ និង១២គ្រួសារបានប្រើប្រាស់គ្រឿងញៀន។

ច. ស្ត្រីរងគ្រោះដោយការចាប់រំលោភ និងជួញដូរ

ក្រាហ្វិកទី(៣៧) ករណីស្ត្រីរងគ្រោះដោយសារការចាប់រំលោភ និងជួញដូរ

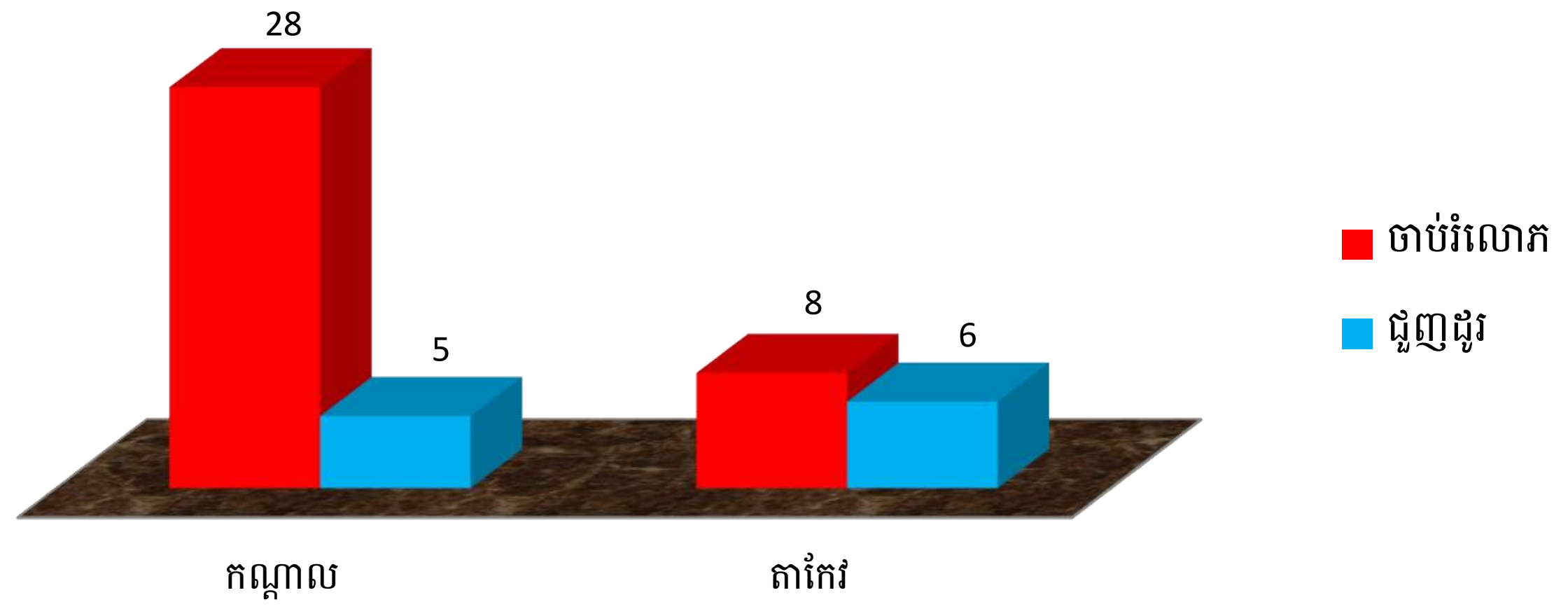

ក្រាហ្វិកទី(៣៧) បានបង្ហាញថា៖ **ខេត្តកណ្ដាល** មានស្ត្រីរងគ្រោះចំនួន៣៣ករណី (ការចាប់រំលោភ២៨ករណី និងជួញដូរ៥ករណី) **ខេត្តតាកែវ** មានស្ត្រីរងគ្រោះចំនួន១៤ករណី (ការចាប់រំលោភ ៨ករណី និងជួញដូរ៦ករណី)។

២.៧.២. សេដ្ឋកិច្ចគ្រួសារ

ក្រាហ្វិកទី(៣៨) បានបង្ហាញពីសកម្មភាពអាជីវកម្មចម្បងរបស់គ្រួសារក្រៅពីរបរកសិកម្ម ដែល៖ **ខេត្តកណ្ដាល** មាន ១៧,៣០៥គ្រួសារ និង**ខេត្តតាកែវ** មានចំនួន ១៦,៨២០គ្រួសារ។

ក្រាហ្វិកទី(៣៨) ចំនួនគ្រួសារមានសកម្មភាពអាជីវកម្ម

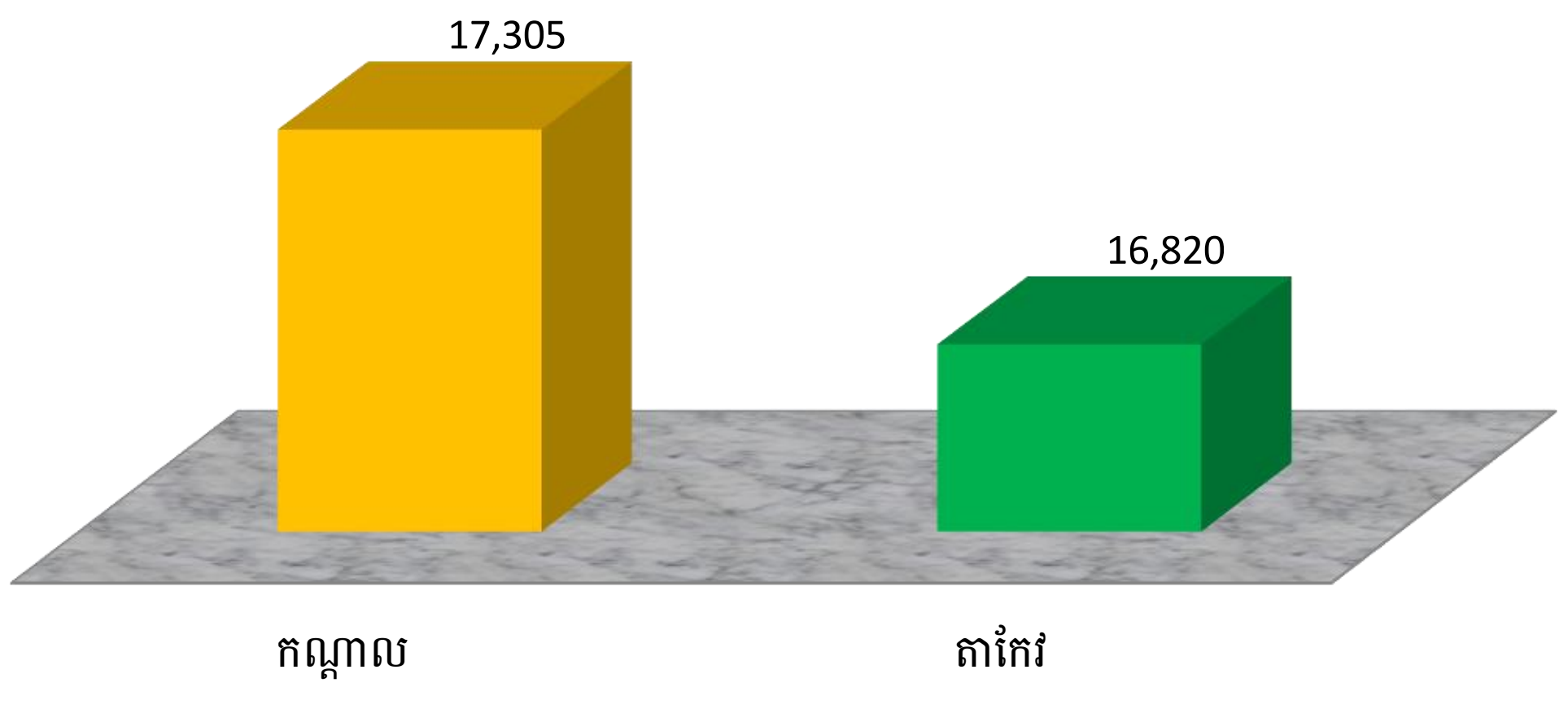

ក. ផ្នែកម៉ាស៊ីនកិនស្រូវ

ក្រាហ្វិកទី(៣៩) ចំនួនគ្រួសារមានអាជីវកម្មម៉ាស៊ីនកិនស្រូវ

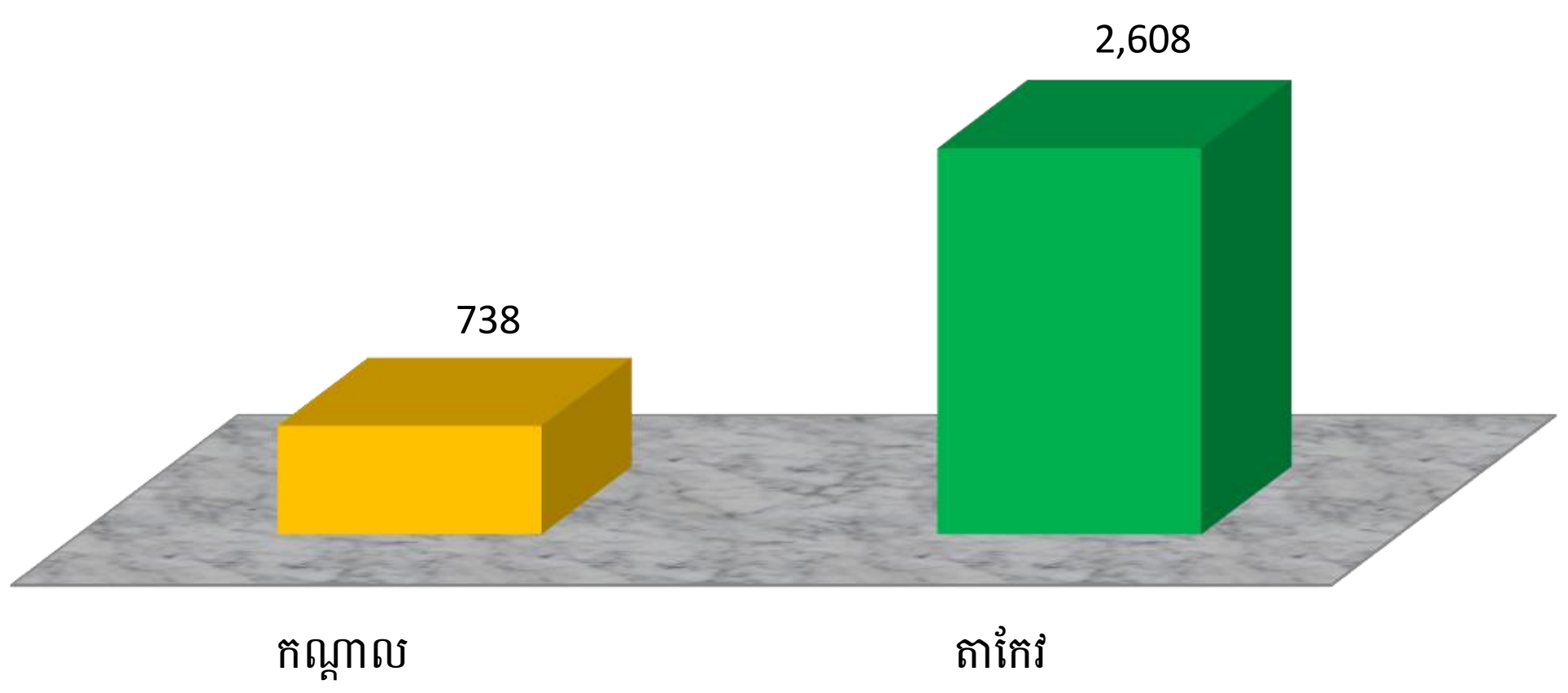

សកម្មភាពអាជីវកម្មម៉ាស៊ីនកិនស្រូវ (ក្រាហ្វិកទី៣៩) បានបង្ហាញថា៖ **ខេត្តកណ្ដាល** មានចំនួន៧៣៨គ្រួសារ និង**ខេត្តតាកែវ** មានចំនួន ២,៦០៨គ្រួសារ។

ខ. ផ្នែកសណ្ឋាគារ ផ្ទះសំណាក់ និងភោជនីយដ្ឋាន

ក្រាហ្វិកទី(៤០) ចំនួនគ្រួសារមានសណ្ឋាគារ ផ្ទះសំណាក់ និងភោជនីយដ្ឋាន

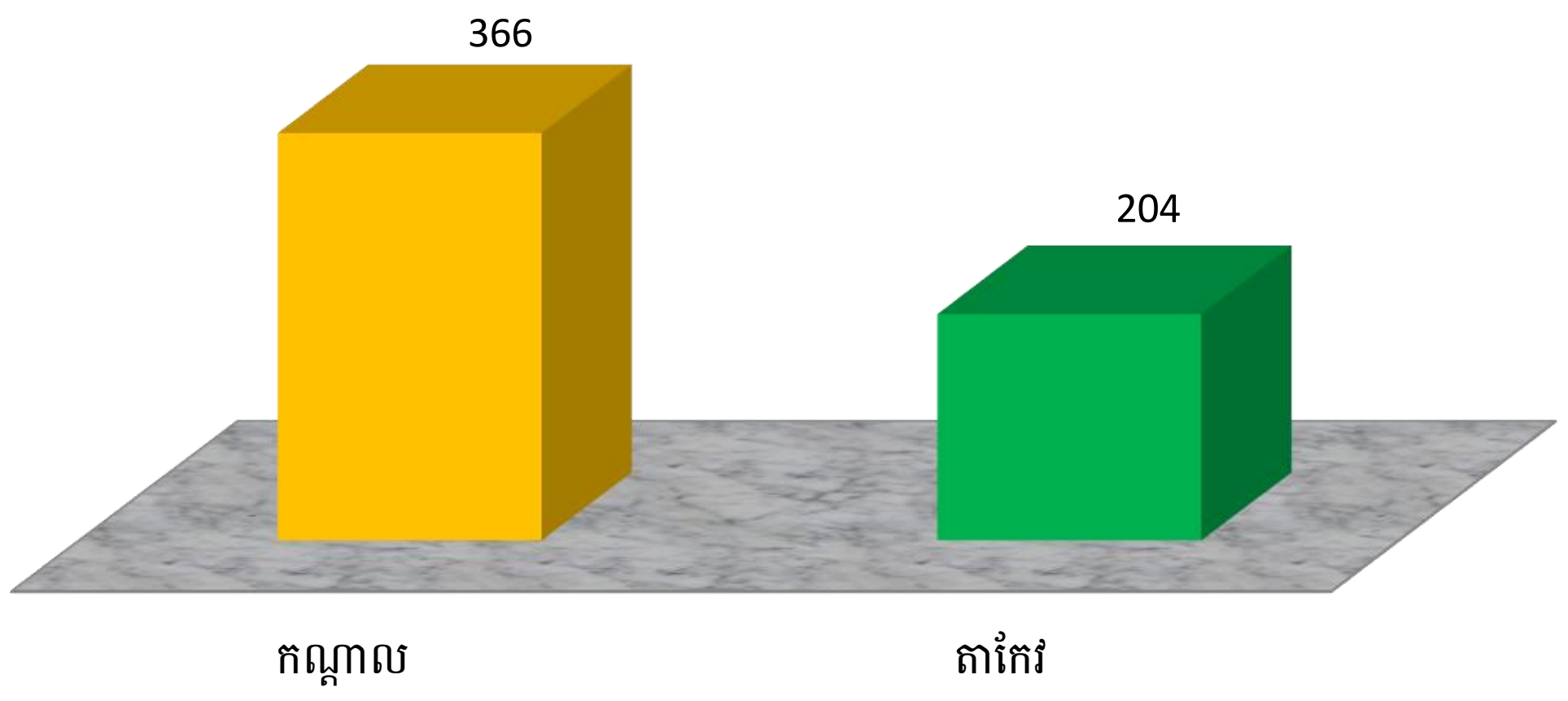

សកម្មភាពអាជីវកម្មសណ្ឋាគារ ផ្ទះសំណាក់ និងភោជនីយដ្ឋាន (ក្រាហ្វិកទី៤០) បានបង្ហាញថា៖ **ខេត្តកណ្ដាល** មានចំនួន ៣៦៦គ្រួសារ និង**ខេត្តតាកែវ** មានចំនួន ២០៤គ្រួសារ។

គ. ផ្នែកជួសជុលគ្រឿងម៉ាស៊ីន

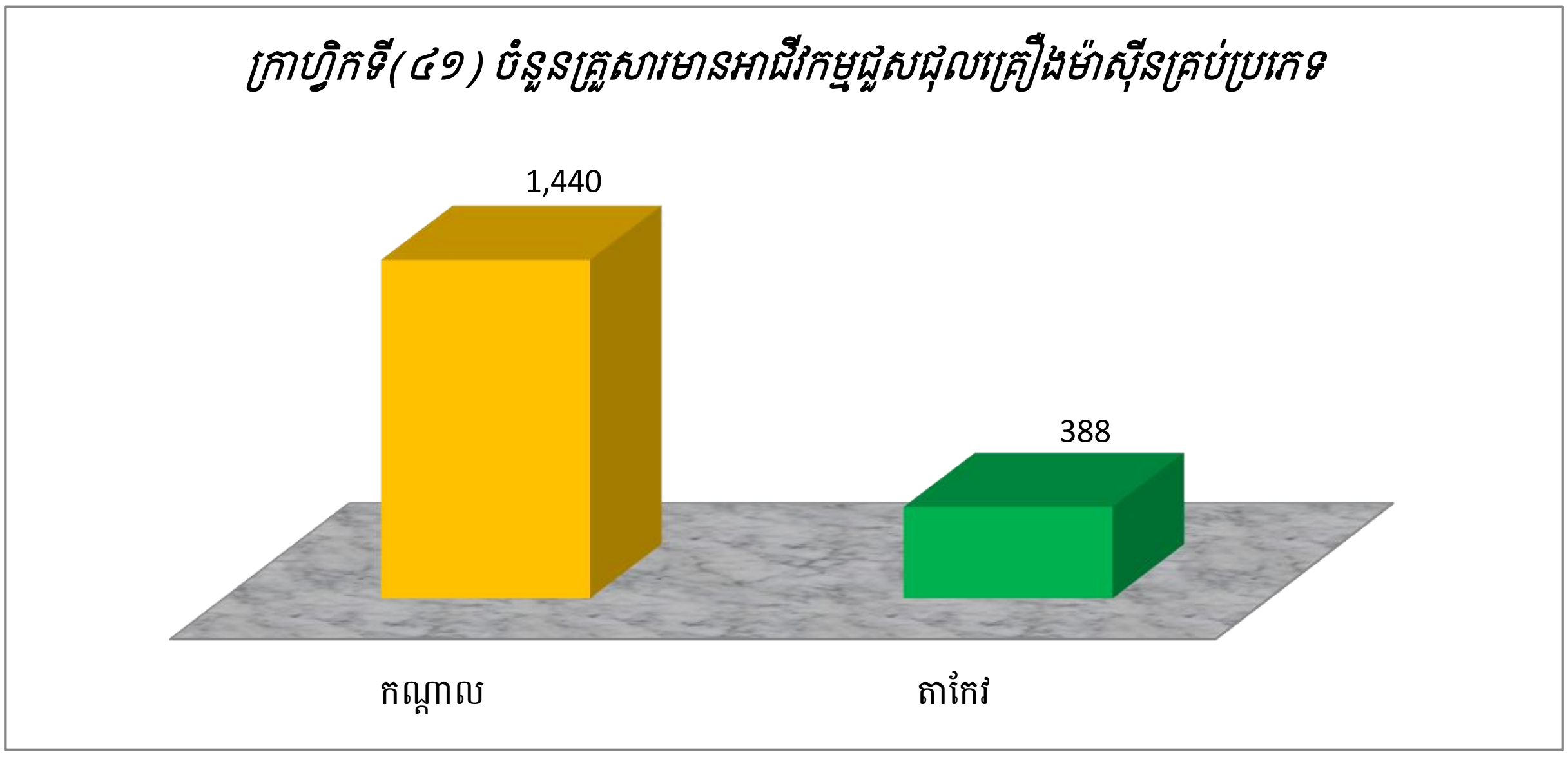

សកម្មភាពអាជីវកម្មជួសជុលគ្រឿងម៉ាស៊ីនគ្រប់ប្រភេទ (ក្រាហ្វិកទី៤១) បានបង្ហាញថា៖ **ខេត្តកណ្តាល** មានចំនួន ៣,០៥៤គ្រួសារ និង**ខេត្តតាកែវ** មានចំនួន ២,១៩៣គ្រួសារ។

ឃ. ផ្នែកគ្រឿងសំណង់ និងសង្ហារឹម

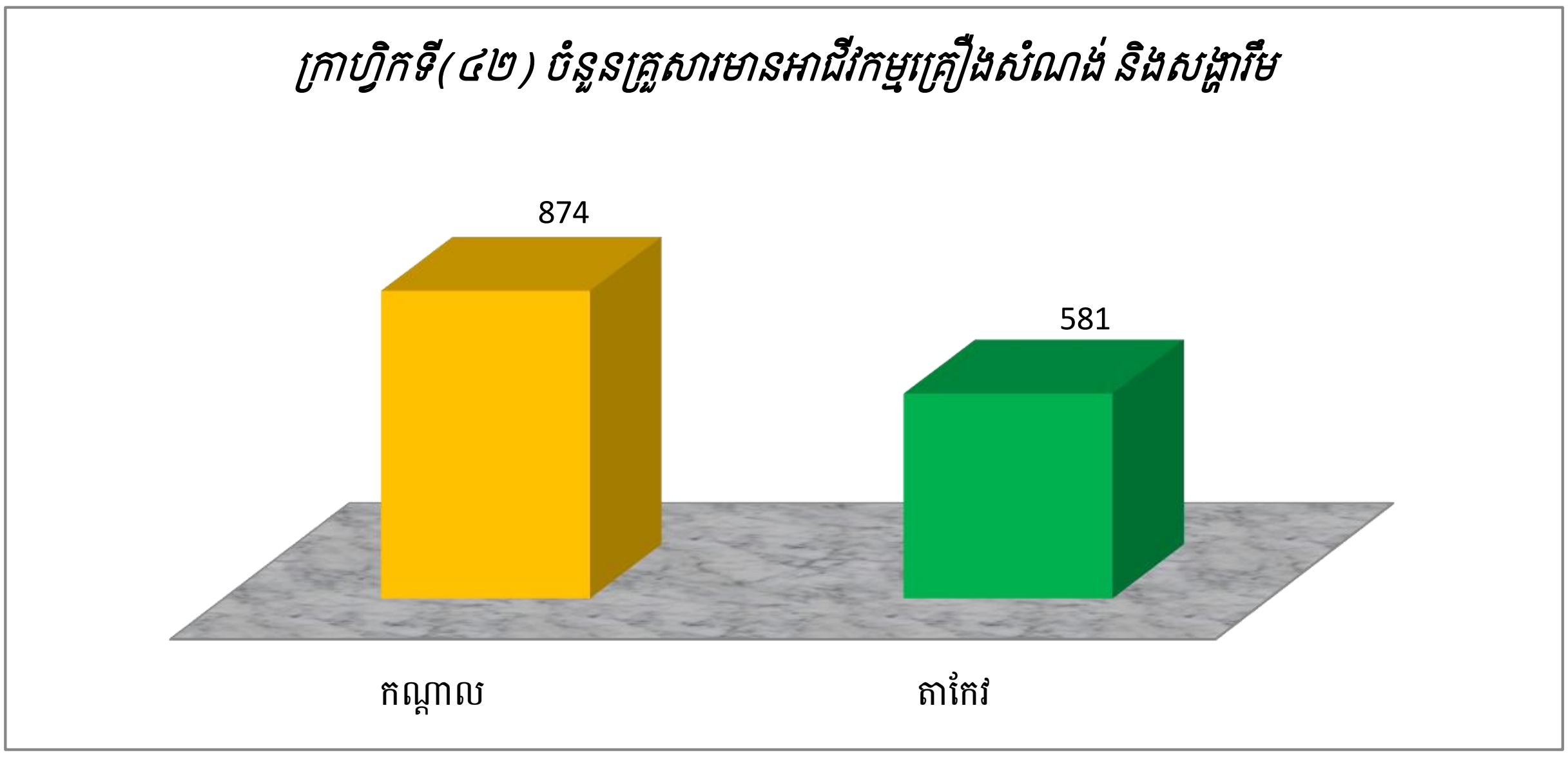

សកម្មភាពអាជីវកម្មលក់គ្រឿងសំណង់និងសង្ហារឹម (ក្រាហ្វិកទី៤២) បានបង្ហាញថា៖**ខេត្តកណ្តាល** មានចំនួន ៨៧៤គ្រួសារ និង**ខេត្តតាកែវ** មានចំនួន ៥៨១គ្រួសារ។

ង. ផ្នែកគ្រឿងទេស ភេសជ្ជៈ ថ្នាំពេទ្យ និងគ្លីនិក

ក្រាហ្វិកទី(៤៣) ចំនួនគ្រួសារមានអាជីវកម្មគ្រឿងទេស ភេសជ្ជៈ ថ្នាំពេទ្យ និងគ្លីនិក

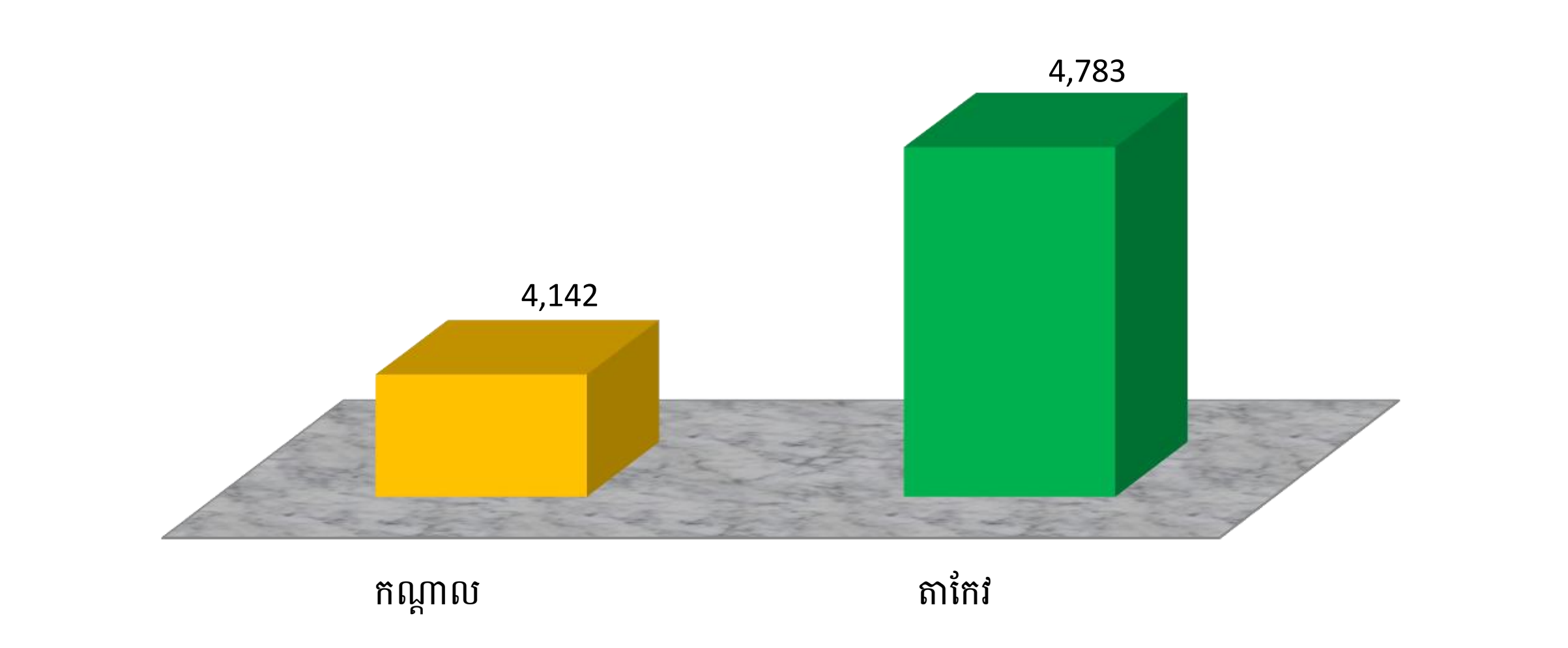

សកម្មភាពអាជីវកម្មលក់គ្រឿងទេសនិងភេសជ្ជៈ ថ្នាំពេទ្យ និងគ្លីនិក (ក្រាហ្វិកទី៤៣) បានបង្ហាញថា៖ **ខេត្តកណ្ដាល** មានចំនួន ៤,១៤២គ្រួសារ និង**ខេត្តតាកែវ** មានចំនួន ៤,៧៨៣គ្រួសារ។

ច. ផ្នែកស្ថានីយ៍ប្រេងឥន្ធនៈ

ក្រាហ្វិកទី(៤៤) ចំនួនគ្រួសារមានអាជីវកម្មស្ថានីយ៍ប្រេងឥន្ធនៈ

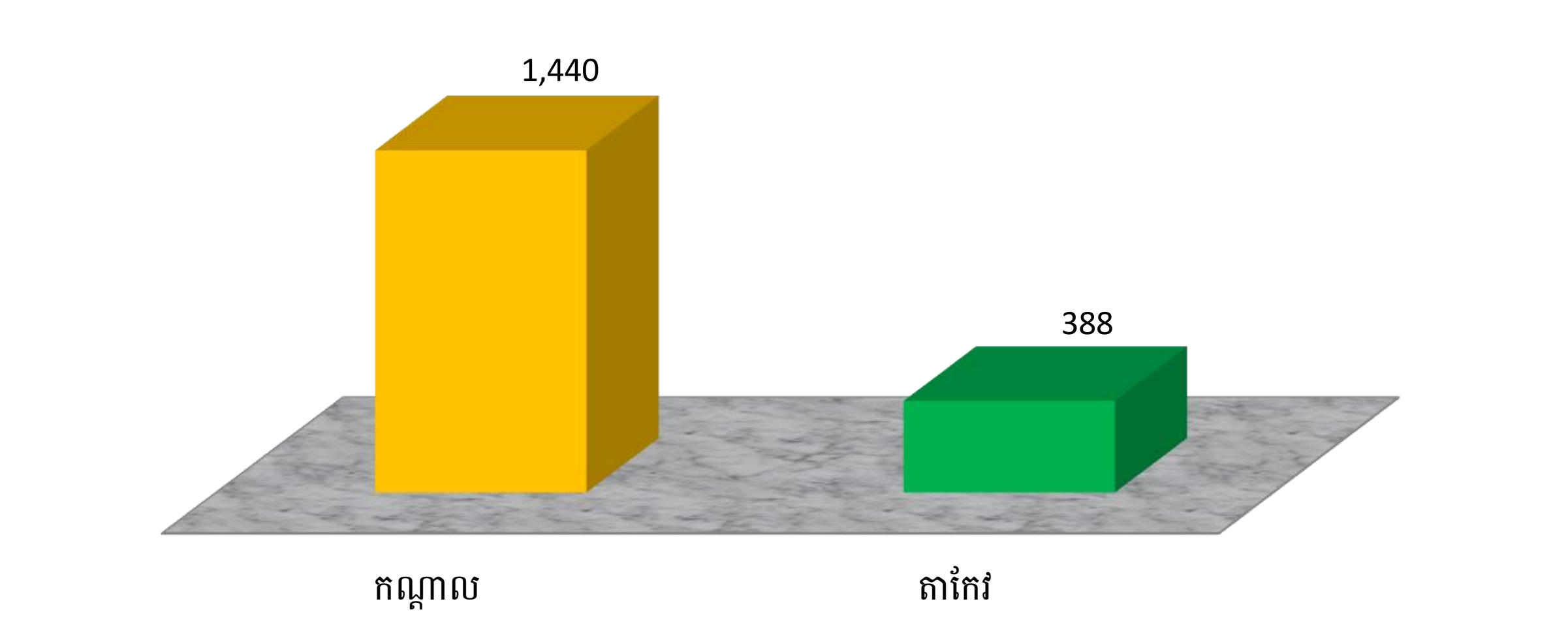

សកម្មភាពអាជីវកម្មលើផ្នែកស្ថានីយ៍ប្រេងឥន្ធនៈគ្រប់កម្រិត (ក្រាហ្វិកទី៤៤) បានបង្ហាញថា៖ **ខេត្តកណ្ដាល** មានចំនួន ៣,៩៤៧គ្រួសារ និង**ខេត្តតាកែវ** មានចំនួន ៣,៧២០គ្រួសារ។

ឆ. ផ្នែកបិតស្រា

ក្រាហ្វិកទី(៤៥) ចំនួនគ្រួសារមានអាជីវកម្មបិតស្រា



សកម្មភាពអាជីវកម្មបិតស្រា (ក្រាហ្វិកទី៤៥) បានបង្ហាញថា៖ **ខេត្តកណ្ដាល** មានចំនួន ៥៥០គ្រួសារ និង**ខេត្តតាកែវ** មានចំនួន ៧៦៧គ្រួសារ។

ជ. ផ្នែកកែសម្ផស្ស

ក្រាហ្វិកទី(៤៦) ចំនួនគ្រួសារមានអាជីវកម្មកាត់សក់ អ៊ុតសក់ និងកែសម្ផស្ស

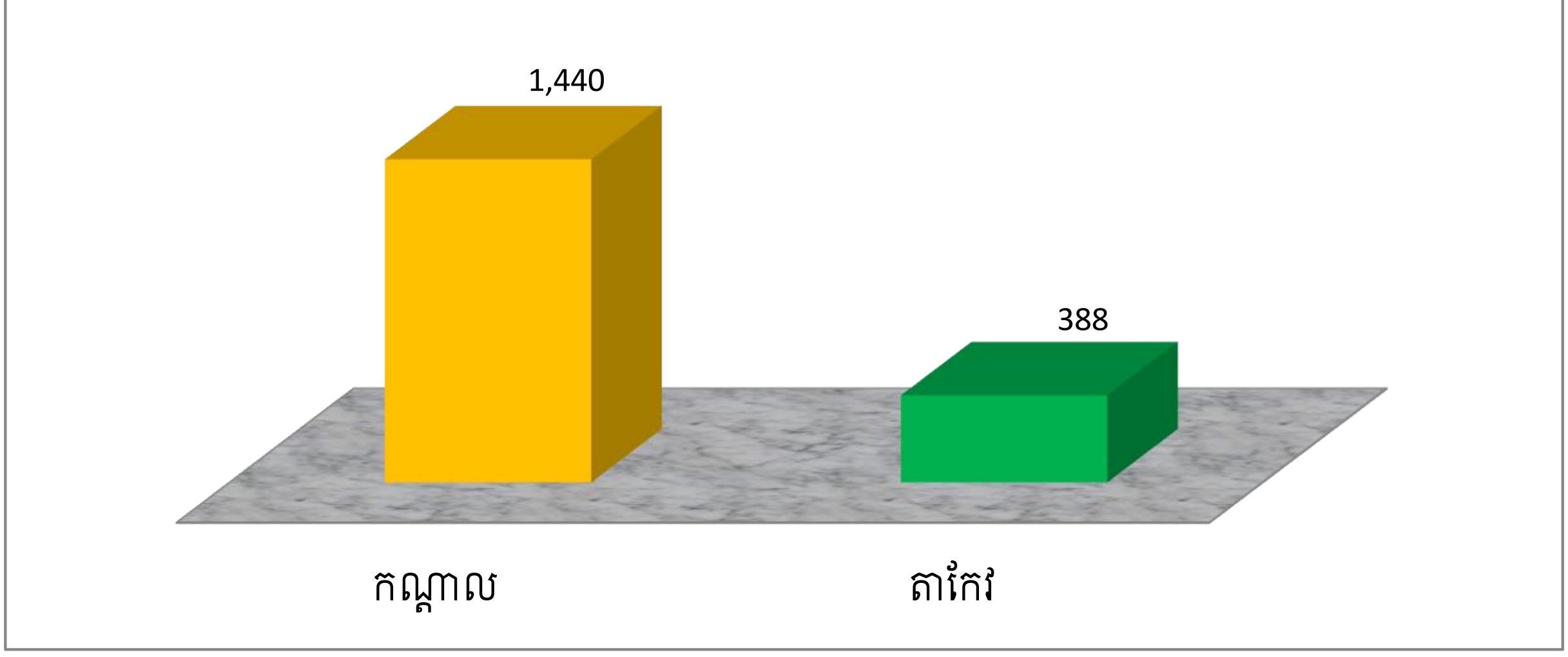

សកម្មភាពអាជីវកម្មកាត់សក់ អ៊ុតសក់ និងកែសម្ផស្ស (ក្រាហ្វិកទី៤៦) បានបង្ហាញថា៖ **ខេត្តកណ្ដាល** មានចំនួន ១,៦៨០គ្រួសារ និង**ខេត្តតាកែវ** មានចំនួន ១,០៨២គ្រួសារ។

ឈ. ផ្នែកកាត់កញ្ចក់ និងដែក

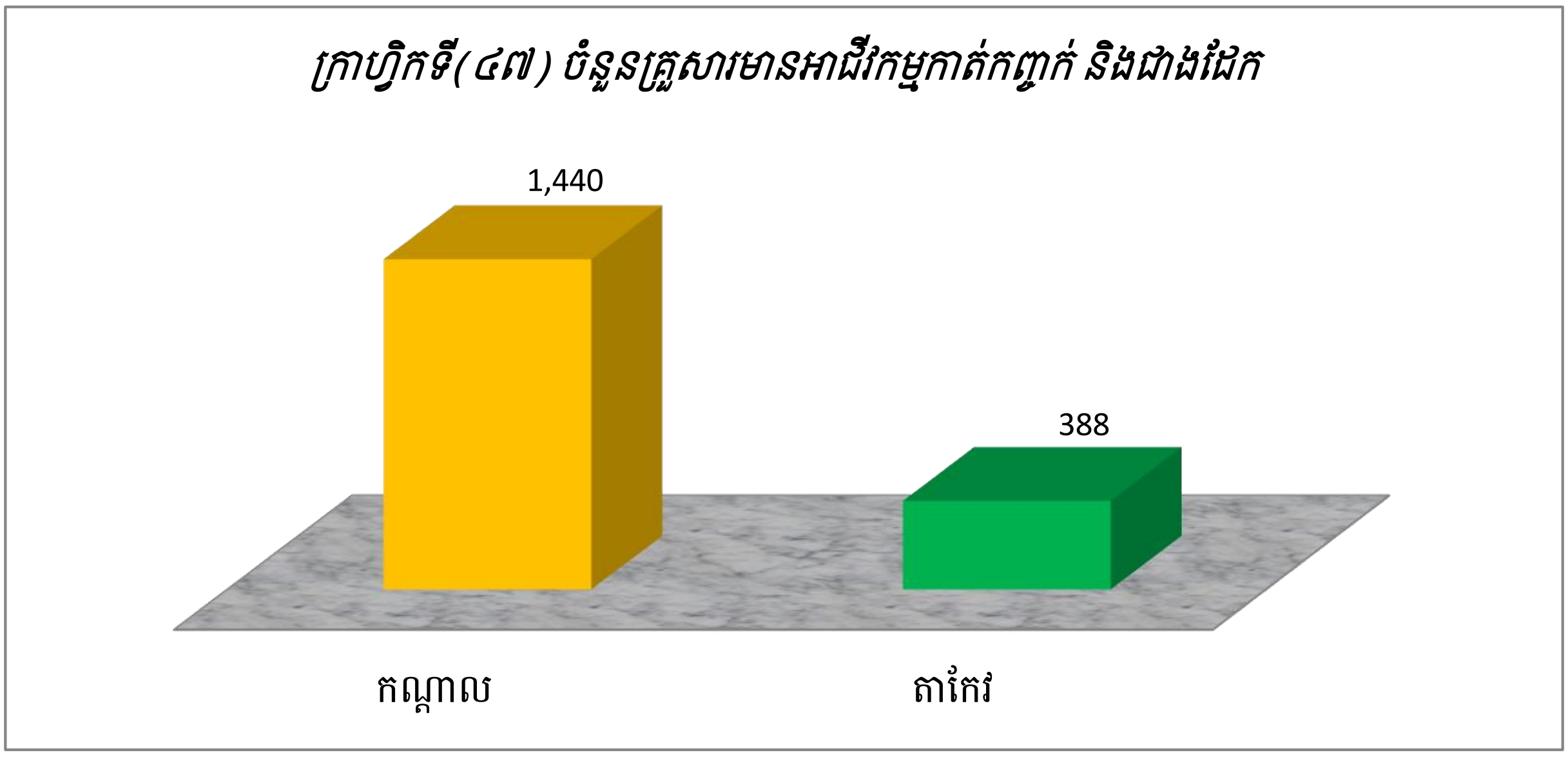

សកម្មភាពអាជីវកម្មកាត់កញ្ចក់ និងជាងដែក (ក្រាហ្វិកទី៤៧) បានបង្ហាញថា៖ **ខេត្តកណ្តាល** មានចំនួន ៥១៤គ្រួសារ និង**ខេត្តតាកែវ** មានចំនួន ៤៩៤គ្រួសារ។

ញ. ផ្នែកផ្សេងៗទៀត

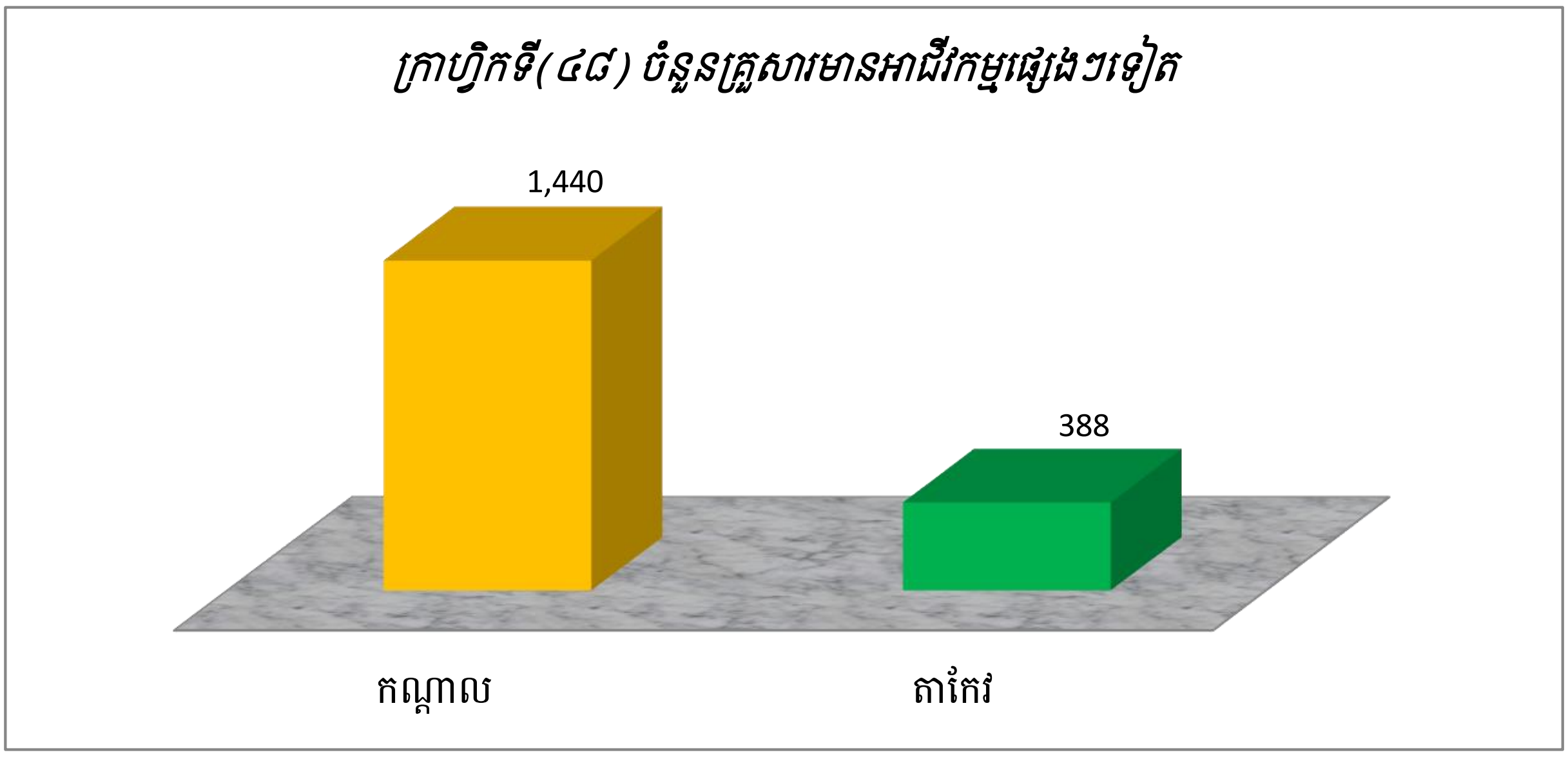

ក្រាហ្វិកទី(៤៨) បានបង្ហាញថា៖ ក្រៅពីផ្នែកអាជីវកម្មទាំង៩ខាងលើ ប្រជាពលរដ្ឋ**ខេត្តកណ្តាល** ចំនួន ១,៤៤០គ្រួសារ និង**ខេត្តតាកែវ** ចំនួន ៣៨៨គ្រួសារ ទៀតបាននិងកំពុងប្រកបរបរអាជីវកម្ម ផ្សេងៗទៀត។

២.៧.៣. ប្រភេទនៃលំហូរវិនិយោគ

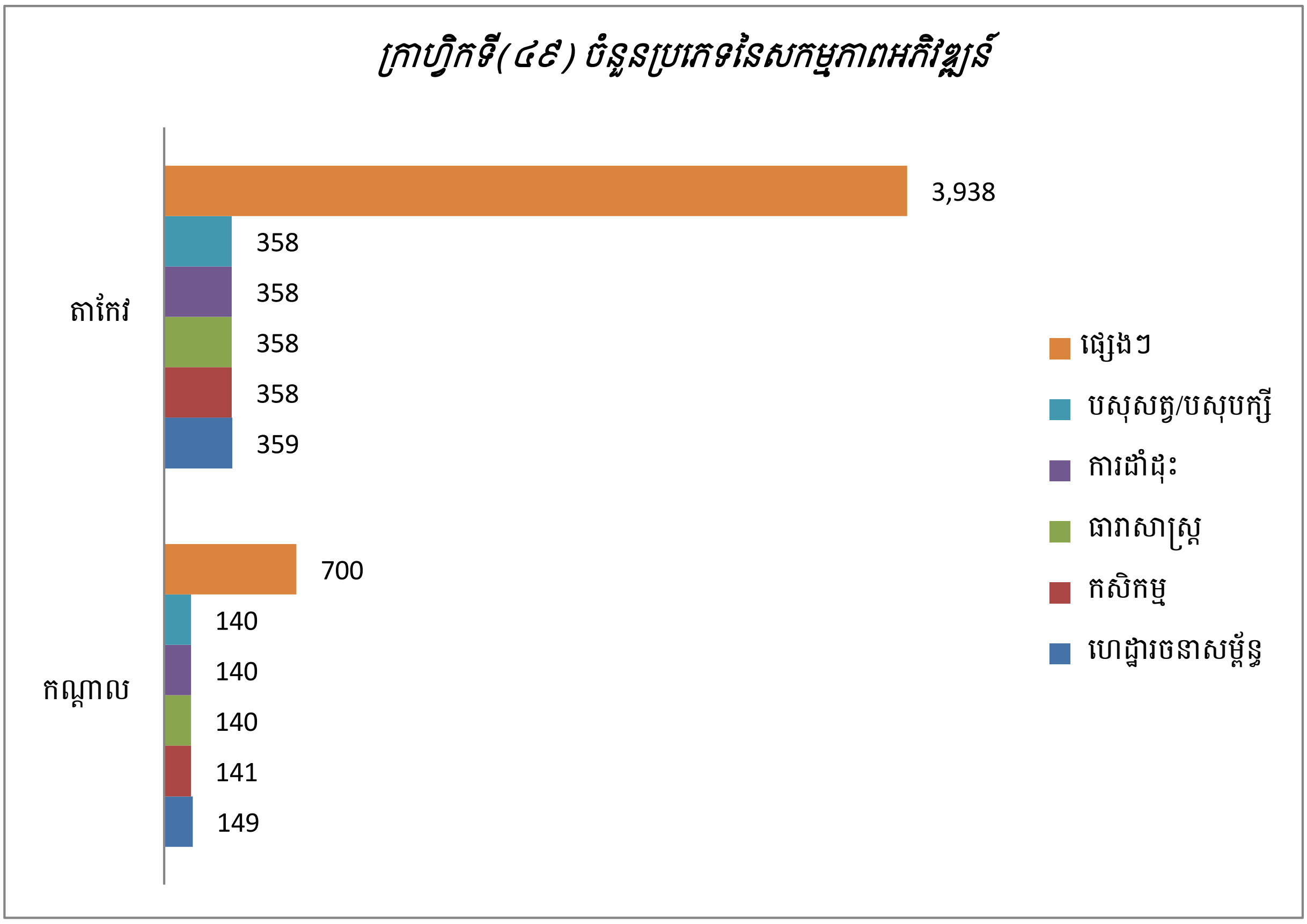

លំហូរវិនិយោគតាមប្រភេទនៃសកម្មភាពអភិវឌ្ឍន៍ (ក្រាហ្វិកទី៤៩) បានបង្ហាញថា៖ **ខេត្តកណ្ដាល** មានការអភិវឌ្ឍទៅលើហេដ្ឋារចនាសម្ព័ន្ធចំនួនសកម្មភាព១៤៩ កសិកម្មចំនួនសកម្មភាព ១៤១ ធារាសាស្ត្រចំនួនសកម្មភាព ១៤០ ការដាំដុះចំនួនសកម្មភាព១៤០ បសុសត្វ/បសុបក្សីចំនួនសកម្មភាព ១៤០ និងសកម្មភាពផ្សេងៗទៀតចំនួន៧០០ ។ **ខេត្តតាកែវ** មានការអភិវឌ្ឍទៅលើហេដ្ឋារចនាសម្ព័ន្ធចំនួនសកម្មភាព៣៥៩ កសិកម្មចំនួនសកម្មភាព៣៥៨ ធារាសាស្ត្រចំនួនសកម្មភាព ៣៥៨ ការដាំដុះចំនួនសកម្មភាព ៣៥៨ បសុសត្វ/បសុបក្សីចំនួនសកម្មភាព៣៥៨ និងសកម្មភាពផ្សេងៗទៀតចំនួន៣,៩៣៨ ។

២.៨. វិស័យអប់រំ និងសេវាសង្គម

២.៨.១. ផ្នែកសិក្សាអប់រំ

នៅក្នុងផ្នែកសិក្សាអប់រំនៅក្នុងអត្ថបទនេះ គឺសំដៅលើចំនួន និងចម្ងាយពីទីតាំងភូមិទៅកន្លែងផ្ដល់សេវាអប់រំដល់ប្រជាពលរដ្ឋនៅទូទាំង២ខេត្ត។ កន្លែងមត្តេយ្យសហគមន៍ សាលាមត្តេយ្យ សាលាបឋមសិក្សា សាលាអនុវិទ្យាល័យ វិទ្យាល័យ និងសាកលវិទ្យាល័យរដ្ឋ (ទាំងរដ្ឋ និងឯកជន)។

ក. ចំនួនគ្រឹះស្ថានសិក្សា

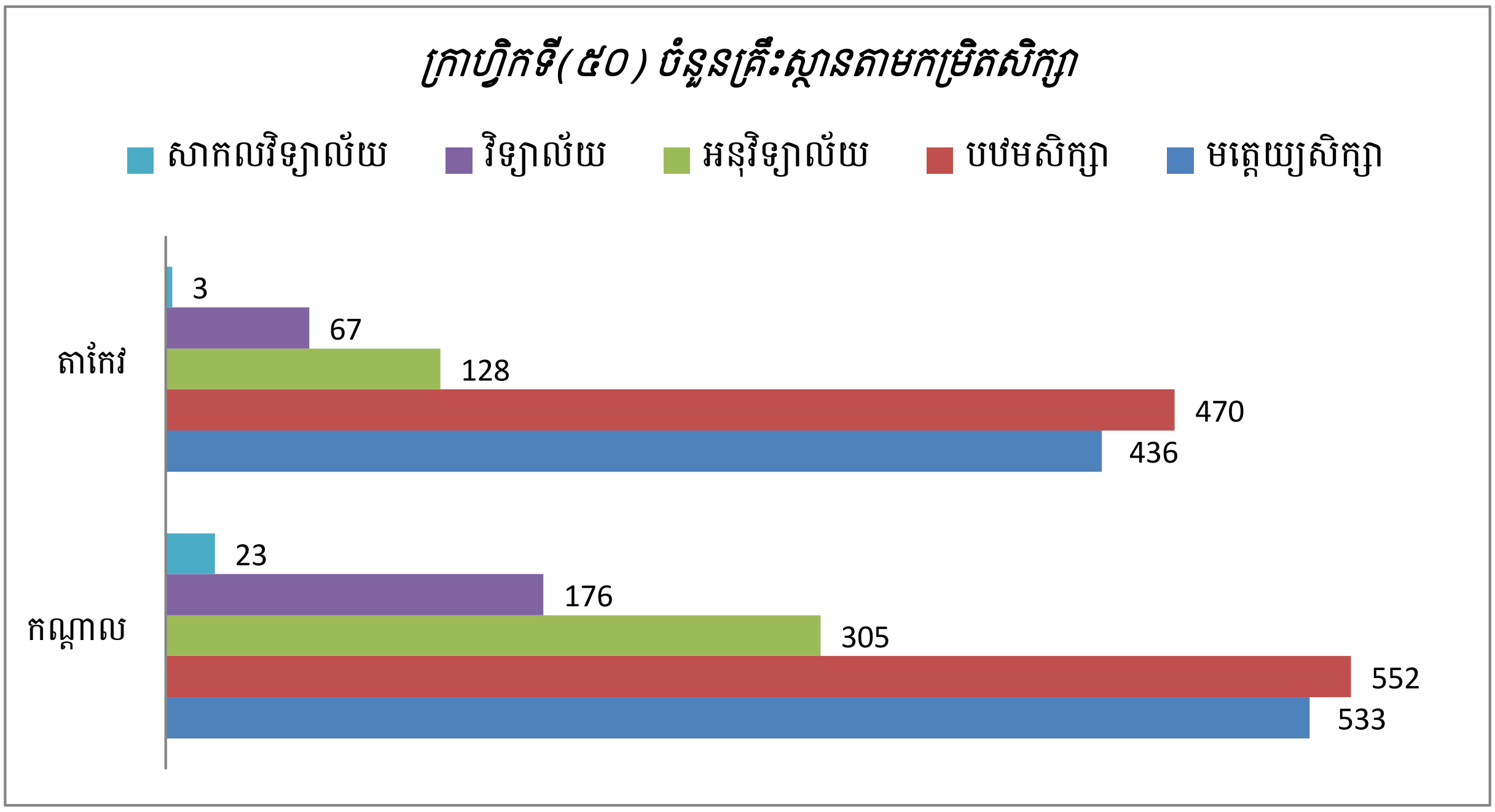

ក្រាហ្វិកទី(៤០) បានបង្ហាញពីចំនួនគ្រឹះស្ថានសិក្សាតាមកម្រិតលំដាប់លំដោយចាប់ពីមត្តេយ្យ សិក្សារហូតដល់សាកលវិទ្យាល័យដូចជា៖ **ខេត្តកណ្តាល** មានមត្តេយ្យសិក្សាចំនួន ៥៣៣កន្លែង បឋមសិក្សា ៥៥២កន្លែង អនុវិទ្យាល័យ ៣០៥កន្លែង វិទ្យាល័យ ១៧៦កន្លែង និងសាកលវិទ្យាល័យចំនួន ២៣កន្លែង។ **ខេត្តតាកែវ** មានមត្តេយ្យសិក្សាចំនួន ៤៣៦កន្លែង បឋមសិក្សា ៤៧០កន្លែង អនុវិទ្យាល័យ ១២៨កន្លែង វិទ្យាល័យ ៦៧កន្លែង និងសាកលវិទ្យាល័យចំនួន ៣កន្លែង។

ខ. ចំនួនគ្រឹះស្ថានសិក្សាតាមវិស័យ

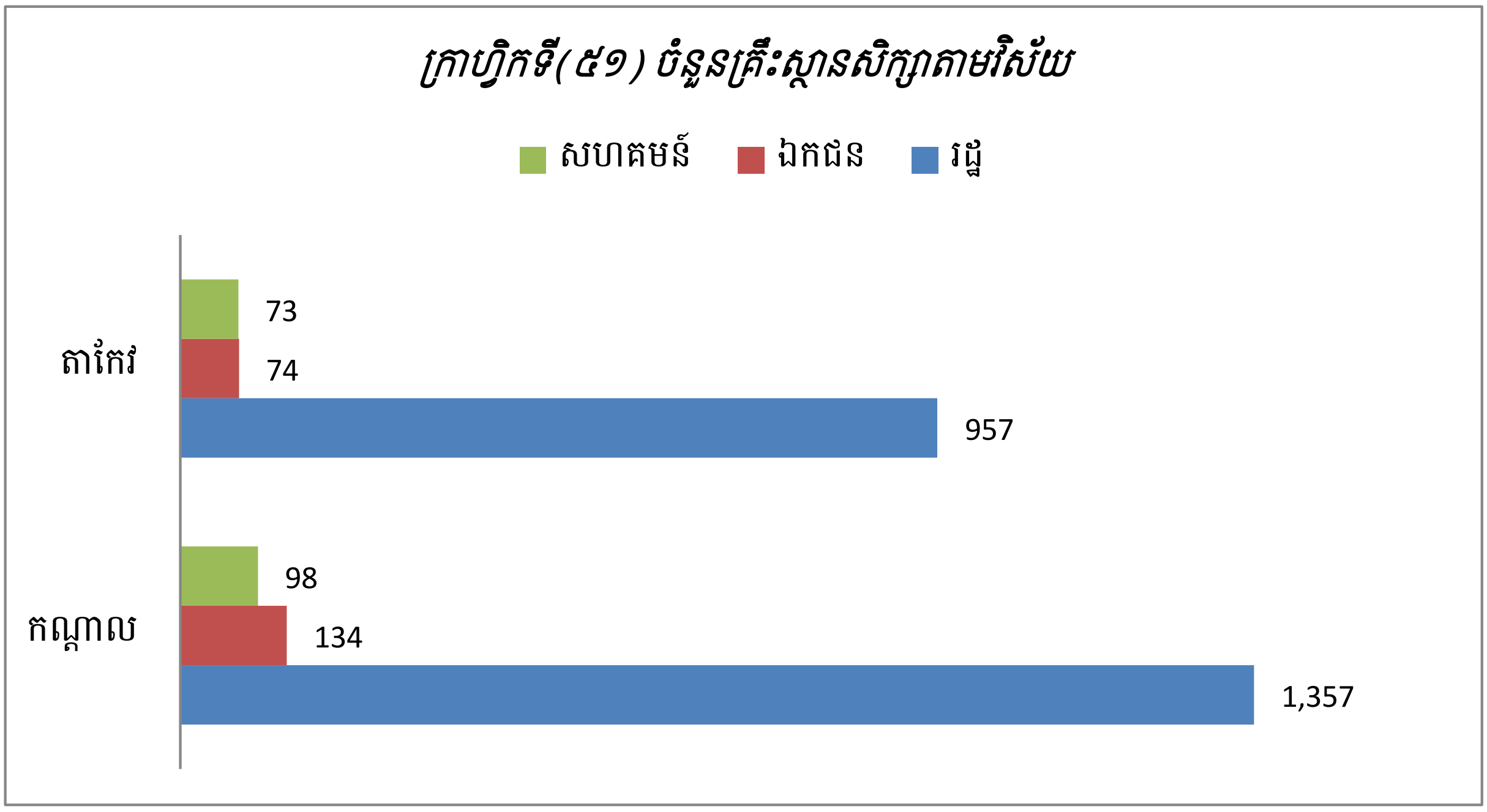

ក្រាហ្វិកទី(៥១) បានបង្ហាញពីចំនួនគ្រឹះស្ថានសិក្សាទៅតាមវិស័យនីមួយៗដូចជា៖ **ខេត្តកណ្តាល** មានគ្រឹះស្ថានសិក្សារបស់រដ្ឋចំនួន ១,៣៥៧កន្លែង ឯកជនចំនួន ១៣៨កន្លែង និងសាលាសហគមន៍ ចំនួន ៩៨កន្លែង។ **ខេត្តតាកែវ** មានគ្រឹះស្ថានសិក្សារបស់រដ្ឋចំនួន ៩៥៧កន្លែង ឯកជនចំនួន ៧៤ កន្លែង និងសាលាសហគមន៍ចំនួន ៧៣កន្លែង។

គ. ចម្ងាយប៉ាន់ស្មានពីភូមិទៅគ្រឹះស្ថានសិក្សា

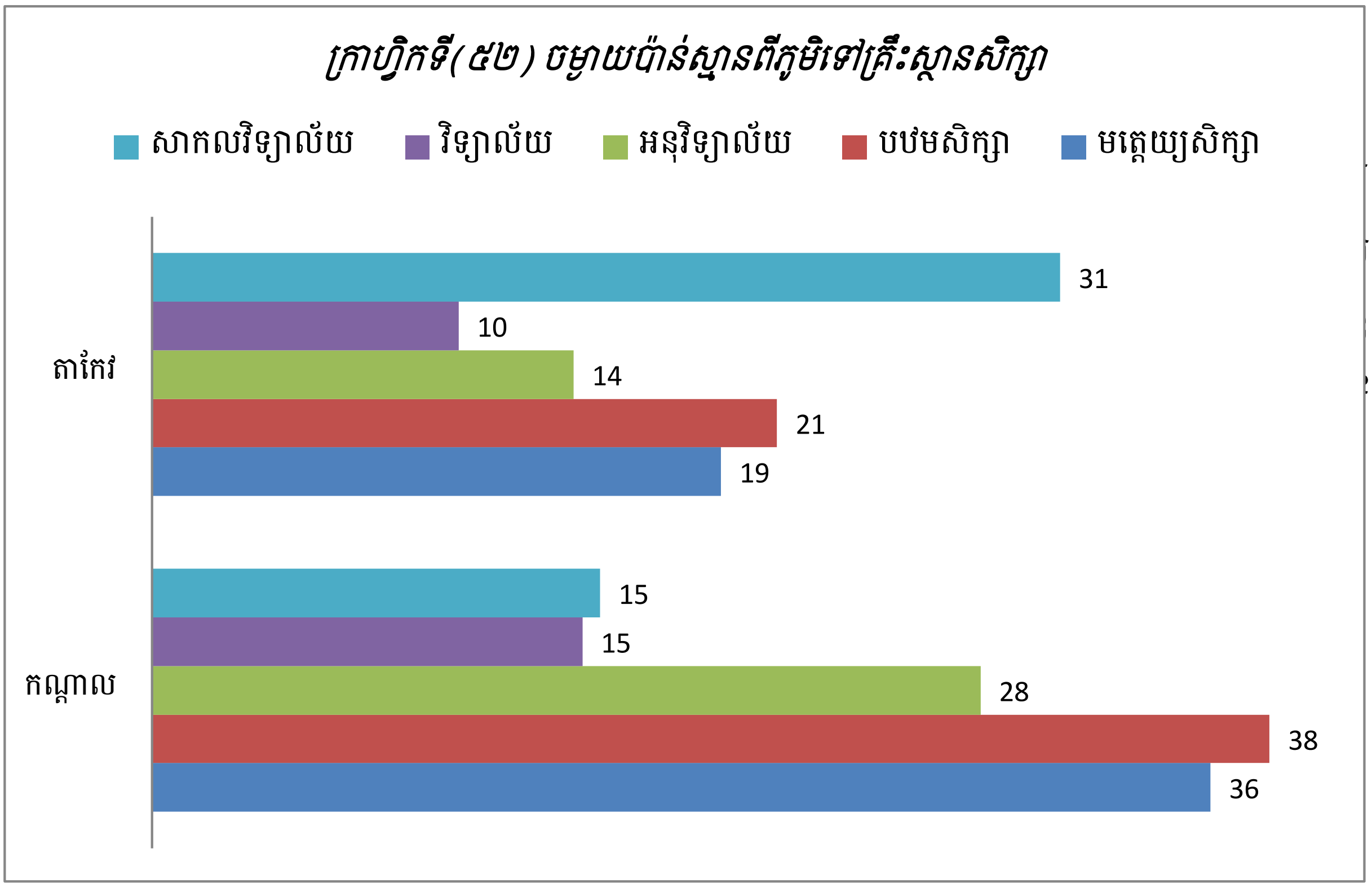

ក្រាហ្វិកទី(៥២) បានបង្ហាញពីចម្ងាយប៉ាន់ស្មានជាមធ្យមដែលគិតពីភូមិនីមួយៗរបស់ប្រជាពលរដ្ឋទៅដល់គ្រឹះស្ថានសិក្សា រួមមាន៖ **ខេត្តកណ្តាល** ចម្ងាយជាមធ្យមគិតពីភូមិទៅដល់មត្តេយ្យសិក្សា ប្រហែល៣ ៦គីឡូម៉ែត្រ បឋមសិក្សាប្រហែល ៣៨គីឡូម៉ែត្រ អនុវិទ្យាល័យប្រហែល ២៨គីឡូម៉ែត្រ វិទ្យាល័យប្រហែល ១៥គីឡូម៉ែត្រ និងពីភូមិទៅសាកលវិទ្យាល័យប្រហែល ១៥គីឡូម៉ែត្រ។ **ខេត្តតាកែវ** ចម្ងាយជាមធ្យមគិតពីភូមិទៅដល់មត្តេយ្យសិក្សាប្រហែល ១៩គីឡូម៉ែត្រ បឋមសិក្សាប្រហែល ២១គីឡូម៉ែត្រ អនុវិទ្យាល័យប្រហែល ១៤គីឡូម៉ែត្រ វិទ្យាល័យប្រហែល ១០គីឡូម៉ែត្រ និងពីភូមិទៅសាកលវិទ្យាល័យប្រហែល ៣១គីឡូម៉ែត្រ។

២.៨.២. ផ្នែកសេវាសង្គម

ក. ចម្ងាយប៉ាន់ស្មានពីភូមិទៅមន្ទីរពេទ្យមណ្ឌលសុខភាព និងគ្លីនិកឯកជន

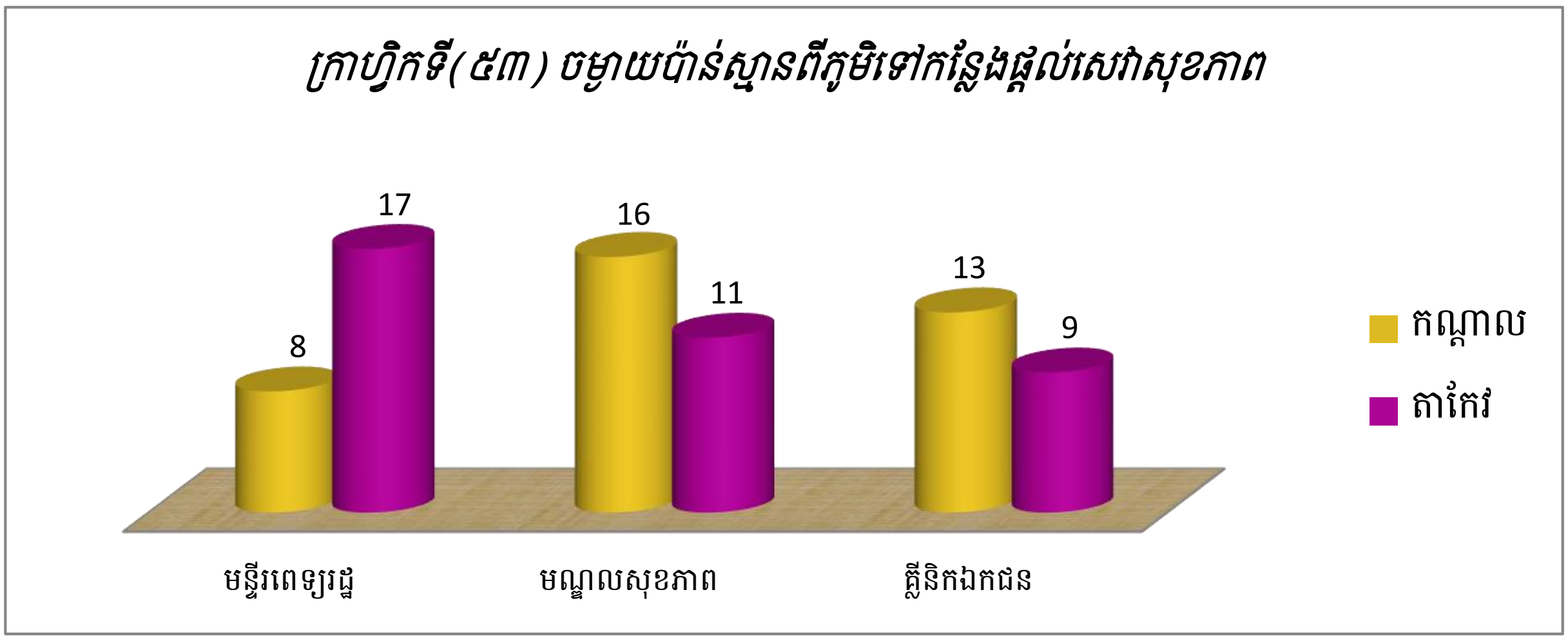

ក្រាហ្វិកទី(៥៣) បានបង្ហាញពីចម្ងាយប៉ាន់ស្មានជាមធ្យមដែលគិតពីភូមិនីមួយៗរបស់ប្រជាពលរដ្ឋទៅកន្លែងផ្តល់សេវាសុខភាព រួមមាន៖ **ខេត្តកណ្តាល** ចម្ងាយជាមធ្យមពីភូមិទៅដល់មន្ទីរពេទ្យរដ្ឋប្រវែង ប្រហែល ៨គីឡូម៉ែត្រ មណ្ឌលសុខភាពប្រហែល ១៦គីឡូម៉ែត្រ និងពីភូមិទៅគ្លីនិកឯកជនប្រហែល ១៣គីឡូម៉ែត្រ។ **ខេត្តតាកែវ** ចម្ងាយជាមធ្យមពីភូមិទៅដល់មន្ទីរពេទ្យរដ្ឋប្រវែងប្រហែល ១៧គីឡូម៉ែត្រ មណ្ឌលសុខភាពប្រហែល ១១គីឡូម៉ែត្រ និងពីភូមិទៅគ្លីនិកឯកជនប្រហែល ៩គីឡូម៉ែត្រ។

ខ. ចម្ងាយប៉ាន់ស្មានពីភូមិទៅសហគមន៍ប្រើប្រាស់ទឹក ឬអណ្តូង

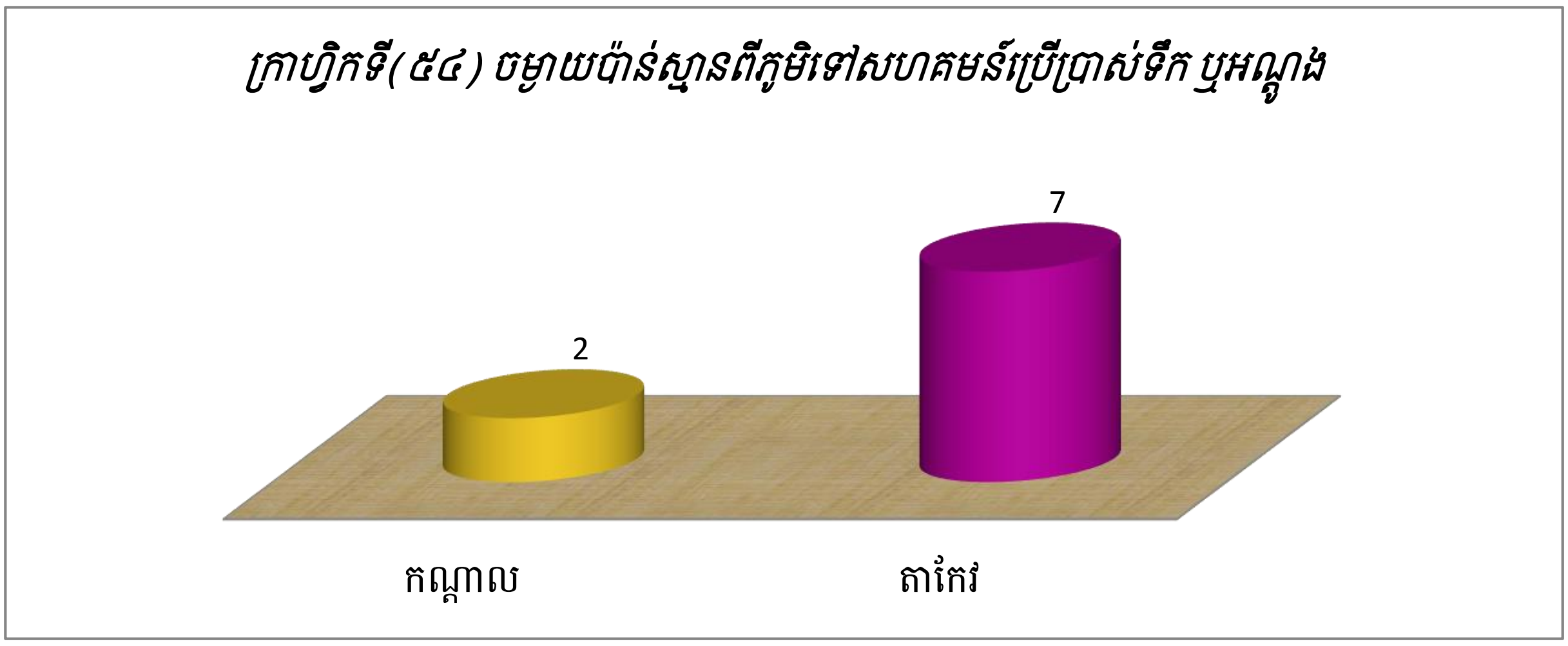

ក្រាហ្វិកទី(៥៥) បានបង្ហាញថា៖ **ខេត្តកណ្តាល** ចម្ងាយផ្លូវពីភូមិទៅសហគមន៍ប្រើប្រាស់ទឹក ឬ អណ្តូងមានប្រវែងជាមធ្យម ២គីឡូម៉ែត្រ ឯ**ខេត្តតាកែវ** មានប្រវែងជាមធ្យមប្រហែល ៧គីឡូម៉ែត្រ។

គ. ចម្ងាយពីភូមិទៅមណ្ឌលពាណិជ្ជកម្ម ឬផ្សារ ប៉ុស្តិ៍នគរបាល ប្រៃសណីយ៍ ឬអ៊ីនធឺណែតកាហ្វេ

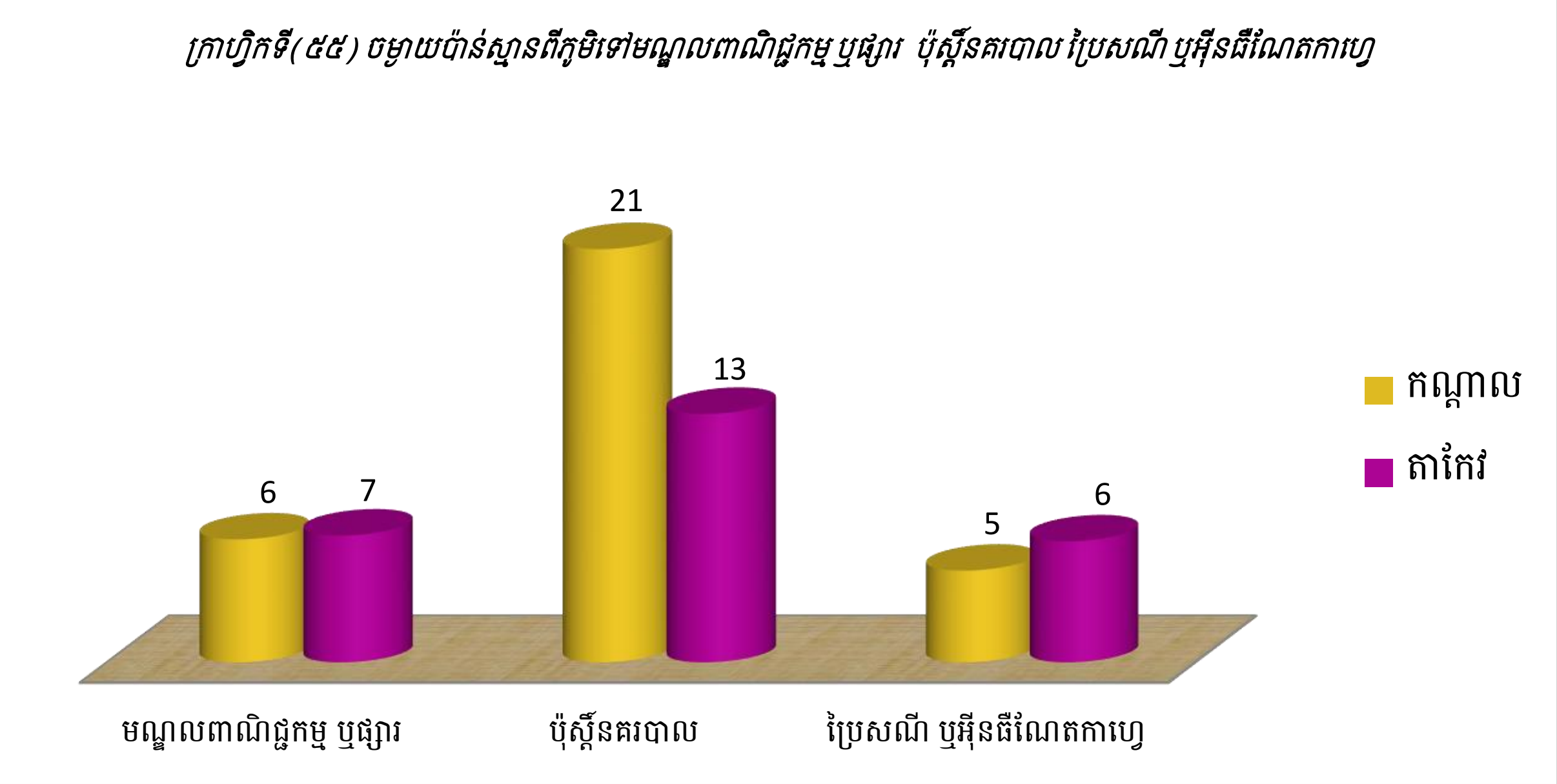

ក្រាហ្វិកទី(៥៥) បានបង្ហាញថា៖ **ខេត្តកណ្ដាល** ចម្ងាយផ្លូវពីភូមិទៅមណ្ឌលពាណិជ្ជកម្ម ឬផ្សារ មានប្រវែងជាមធ្យមប្រហែល ៦គីឡូម៉ែត្រ ប៉ុស្តិ៍នគរបាល ២១គីឡូម៉ែត្រ និងប្រៃសណីយ៍ ឬអ៊ីនធឺណែតកាហ្វេមានប្រវែងជាមធ្យម ៥គីឡូម៉ែត្រ។ **ខេត្តតាកែវ** ចម្ងាយផ្លូវពីភូមិទៅមណ្ឌលពាណិជ្ជកម្ម ឬផ្សារ មានប្រវែងជាមធ្យមប្រហែល ៧គីឡូម៉ែត្រ ប៉ុស្តិ៍នគរបាល ១៣គីឡូម៉ែត្រ និងប្រៃសណីយ៍ ឬអ៊ីនធឺណែតកាហ្វេមានប្រវែងជាមធ្យម ៦គីឡូម៉ែត្រ។

២.៩. ផ្លូវគមនាគមន៍

នៅក្នុងផ្នែកផ្លូវគមនាគមន៍ក្នុងអត្ថបទនេះ គឺសំដៅលើទីតាំងដែលបានស្ថាបនាផ្លូវគមនាគមន៍ជូនដល់ប្រជាពលរដ្ឋនៅក្នុងខេត្តទាំង២ ពីត្រីមាសទី១ ឆ្នាំ២០១៧ ដល់ត្រីមាសទី១ ឆ្នាំ២០១៨។

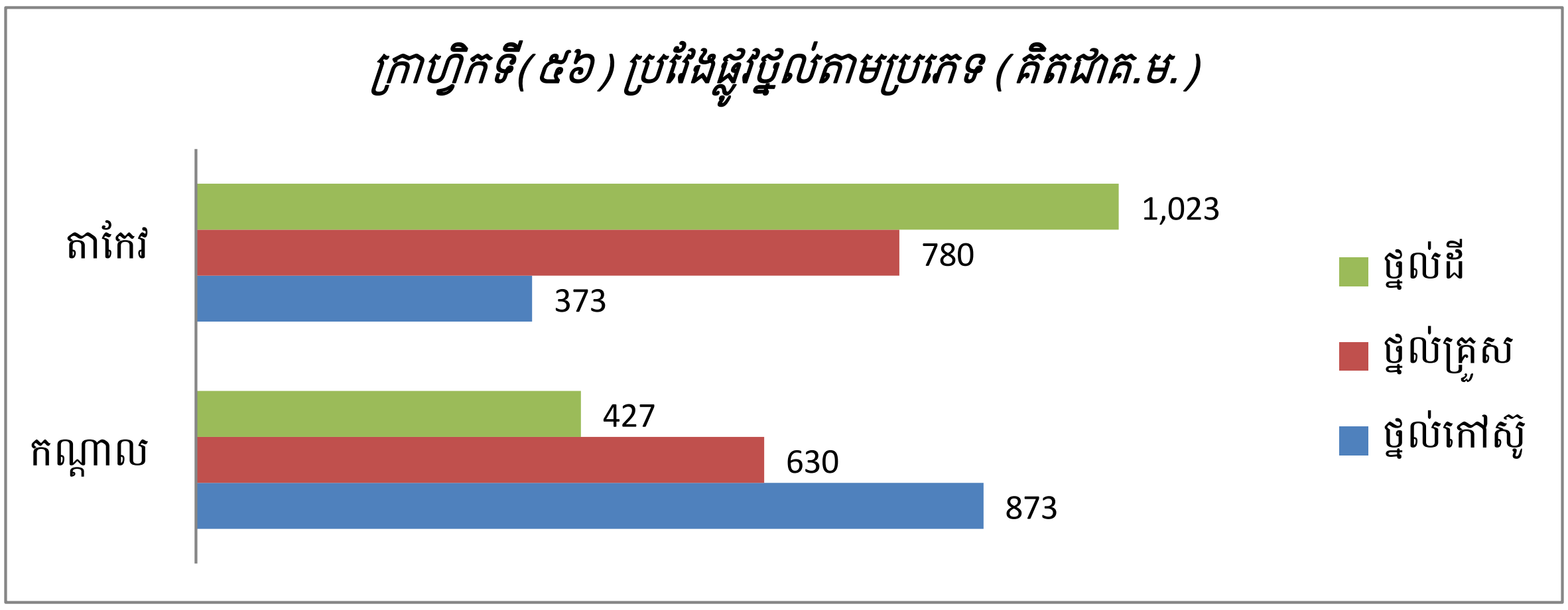

ក្រាហ្វិកទី(៥៦) បានបង្ហាញថា៖ **ខេត្តកណ្តាល** បានស្ថាបនាផ្លូវថ្នល់ដីប្រវែង ៤២៧គីឡូម៉ែត្រ ផ្លូវថ្នល់គ្រួសប្រវែង ៦៣០គីឡូម៉ែត្រ និងថ្នល់ក្រាលកៅស៊ូប្រវែង ៨៧៣គីឡូម៉ែត្រ។ **ខេត្តតាកែវ** បានស្ថាបនាផ្លូវថ្នល់ដីប្រវែង ១,០២៣គីឡូម៉ែត្រ ផ្លូវថ្នល់គ្រួសប្រវែង ៧៨០គីឡូម៉ែត្រ និងថ្នល់ក្រាលកៅស៊ូប្រវែង ៣៧៣គីឡូម៉ែត្រ។

២.១០. សុខាភិបាល

២.១០.១. សេវាកម្មសុខភាព

នៅក្នុងផ្នែកសុខាភិបាលនៅក្នុងអត្ថបទនេះ គឺសំដៅលើទីតាំងដែលផ្តល់សេវាផ្នែកសុខាភិបាល និងភាពទទួលបានសេវាកម្មសុខភាពរបស់ប្រជាពលរដ្ឋនៅក្នុងខេត្តទាំង២ ពីត្រីមាសទី១ ឆ្នាំ ២០១៧ ដល់ ត្រីមាសទី១ ២០១៨ ។

ក. សេវាកម្មសុខភាព

ក្រាហ្វិកទី(៥៧) ចំនួនសេវាកម្មសុខភាព

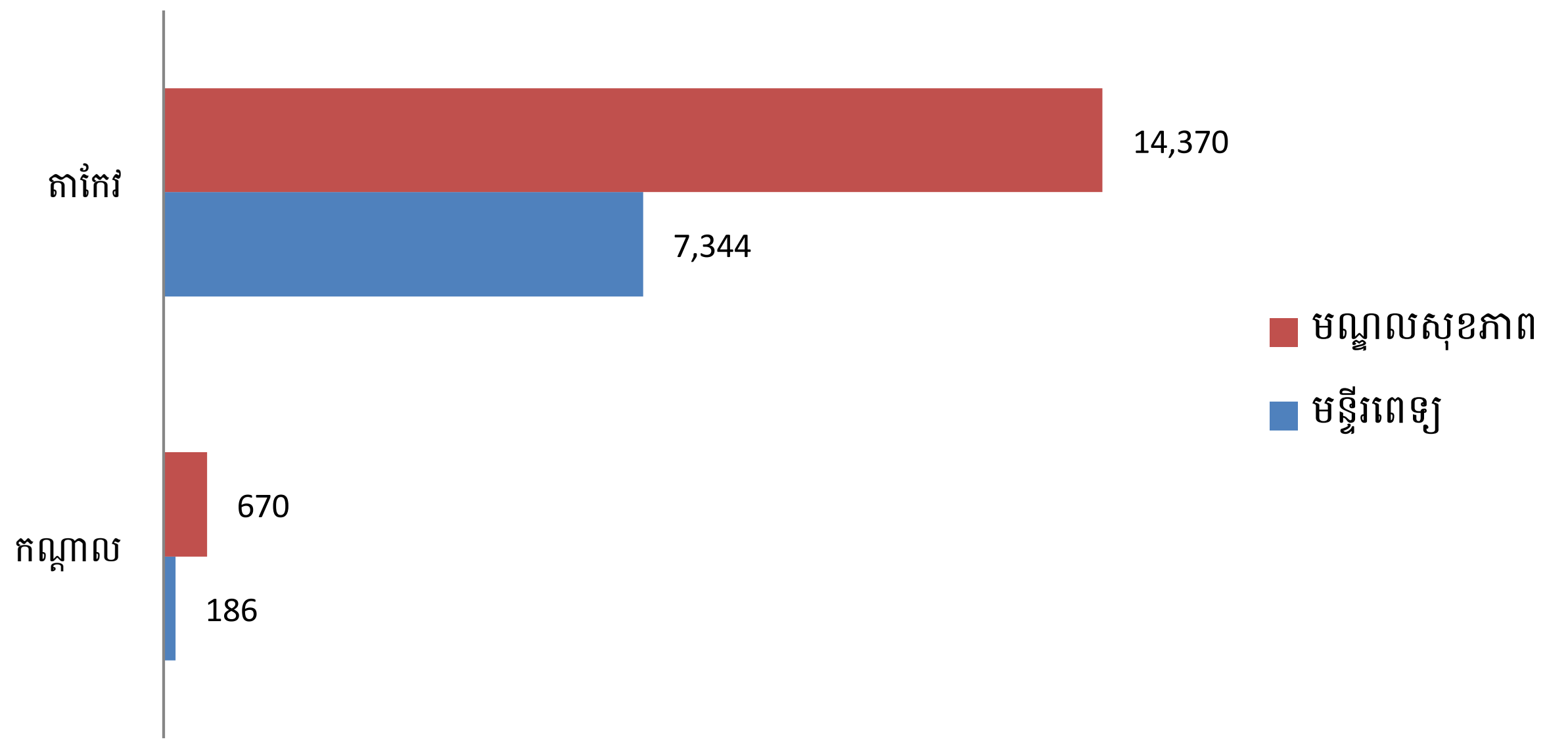

ក្រាហ្វិកទី(៥៧) បានបង្ហាញថា៖ **ខេត្តកណ្តាល** មានសេវាកម្មសុខភាពចំនួន ៨៥៦កន្លែង ក្នុងនោះមានមន្ទីរពេទ្យចំនួន ១៨៦កន្លែង និងមណ្ឌលសុខភាពចំនួន ៦៧០កន្លែង។ **ខេត្តតាកែវ** មានសេវាកម្មសុខភាពចំនួន ២១,៧១៤កន្លែង ក្នុងនោះមានមន្ទីរពេទ្យចំនួន ៧,៣៤៤កន្លែង និងមណ្ឌលសុខភាពចំនួន ១៤,៣៧០កន្លែង។

ខ. បុគ្គលិកពេទ្យតាមកម្រិត

ក្រាហ្វិកទី(៥៨) ចំនួនបុគ្គលិកពេទ្យតាមកម្រិត

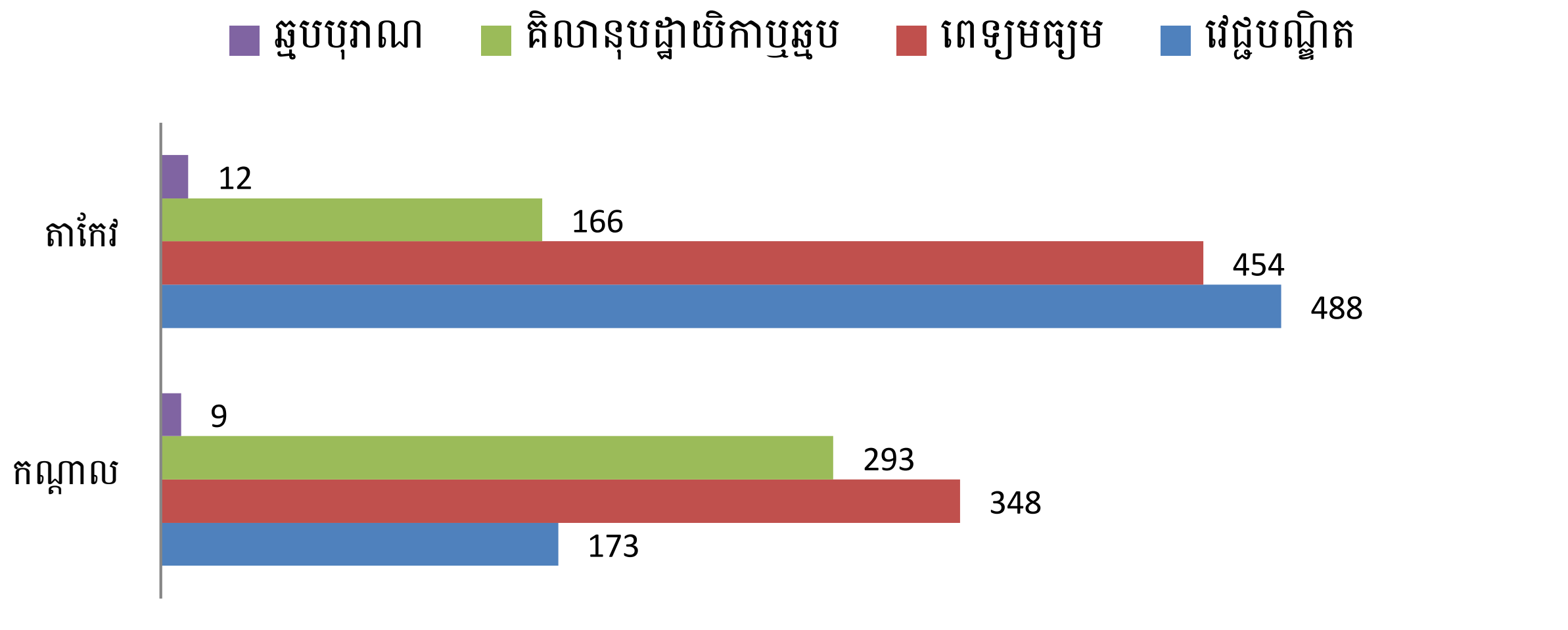

ក្រាហ្វិកទី(៥៨) បានបង្ហាញថា៖ ចំនួនបុគ្គលិកពេទ្យនៅក្នុង**ខេត្តកណ្ដាល** មានវេជ្ជបណ្ឌិត ១៧៣នាក់ ពេទ្យមធ្យម ៣៤៨នាក់ គិលានុបដ្ឋាយិកា ឬឆ្មប ២៩៣នាក់ និងឆ្មបបុរាណ ៩នាក់។ **ខេត្តតាកែវ** មានវេជ្ជបណ្ឌិត ៤៨៨នាក់ ពេទ្យមធ្យម ៤៥៤នាក់ គិលានុបដ្ឋាយិកា ឬឆ្មប ១៦៦នាក់ និង ឆ្មបបុរាណ ១២នាក់។

គ. អ្នកជំងឺដែលបានទទួលការព្យាបាលតាមមន្ទីរពេទ្យ និងមណ្ឌលសុខភាព

ក្រាហ្វិកទី(៥៩) ចំនួននៃអ្នកជំងឺដែលបានទទួលការព្យាបាលតាមមន្ទីរពេទ្យ និងមណ្ឌលសុខភាព

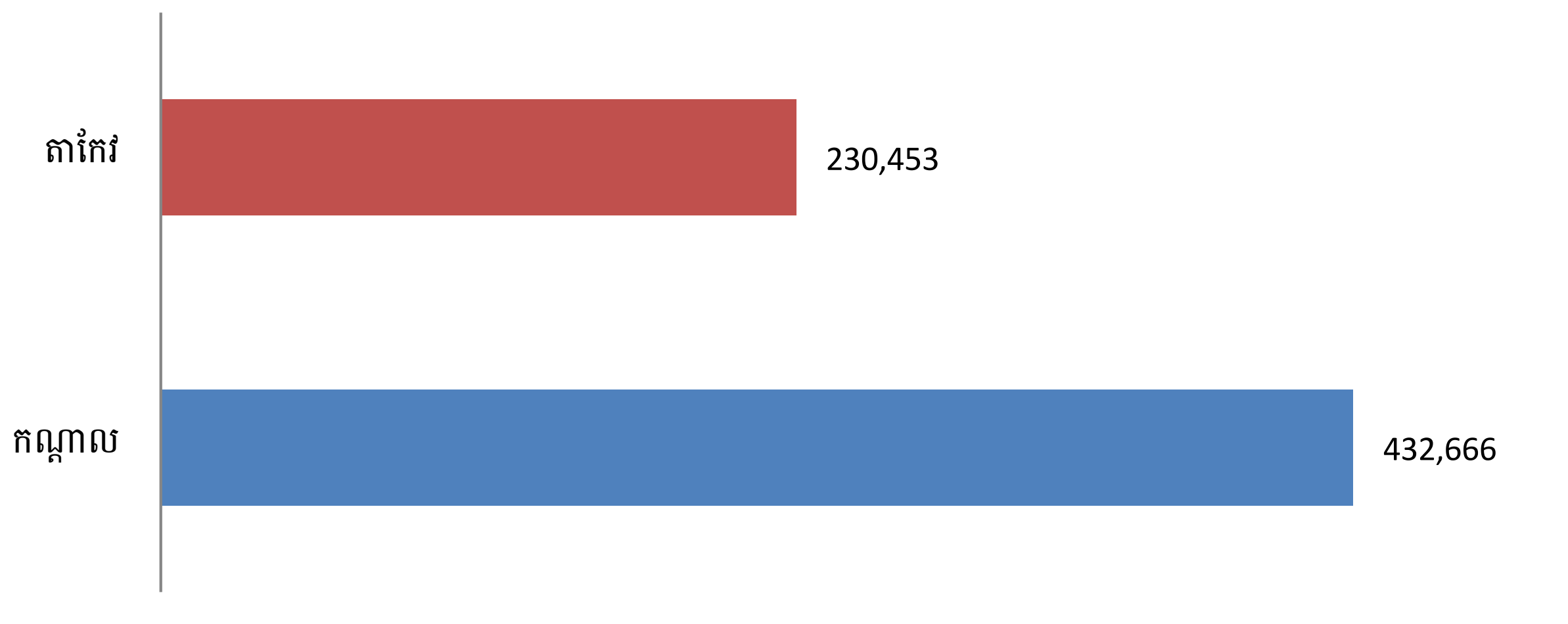

ក្រាហ្វិកទី(៥៩) បានបង្ហាញថា៖ ចំនួនអ្នកជំងឺដែលមកទទួលសេវា និងការព្យាបាលនៅក្នុង**ខេត្តកណ្ដាល** មាន ៤៣២,៦៦៦នាក់ និង**ខេត្តតាកែវ** មាន ២៣០,៤៥៣នាក់។

២.១០.២. ប្រេវ៉ាឡង់ជំងឺសំខាន់ៗ

ក. ជំងឺគ្រុនចាញ់

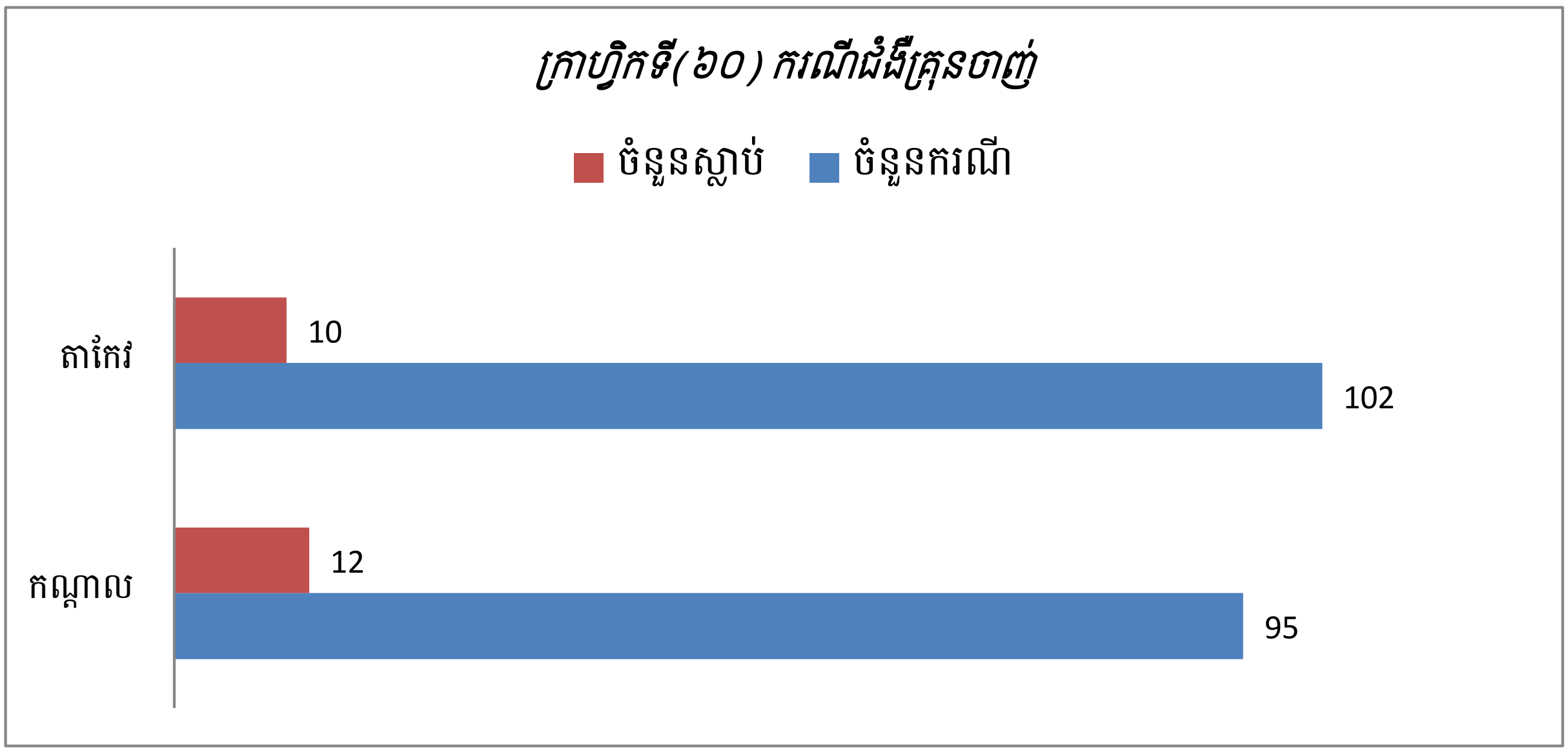

ក្រាហ្វិកទី(៦០) បានបង្ហាញថា៖ **ខេត្តកណ្ដាល** មានអ្នកកើតជំងឺគ្រុនចាញ់សរុបចំនួន ៩៥នាក់ ក្នុងនោះមាន ១២នាក់ បានស្លាប់បាត់បង់ជីវិត។ **ខេត្តតាកែវ** មានអ្នកកើតជំងឺគ្រុនចាញ់សរុបចំនួន ១០២នាក់ ក្នុងនោះមាន ១០នាក់ បានស្លាប់បាត់បង់ជីវិត។

ខ. ជំងឺរបេង

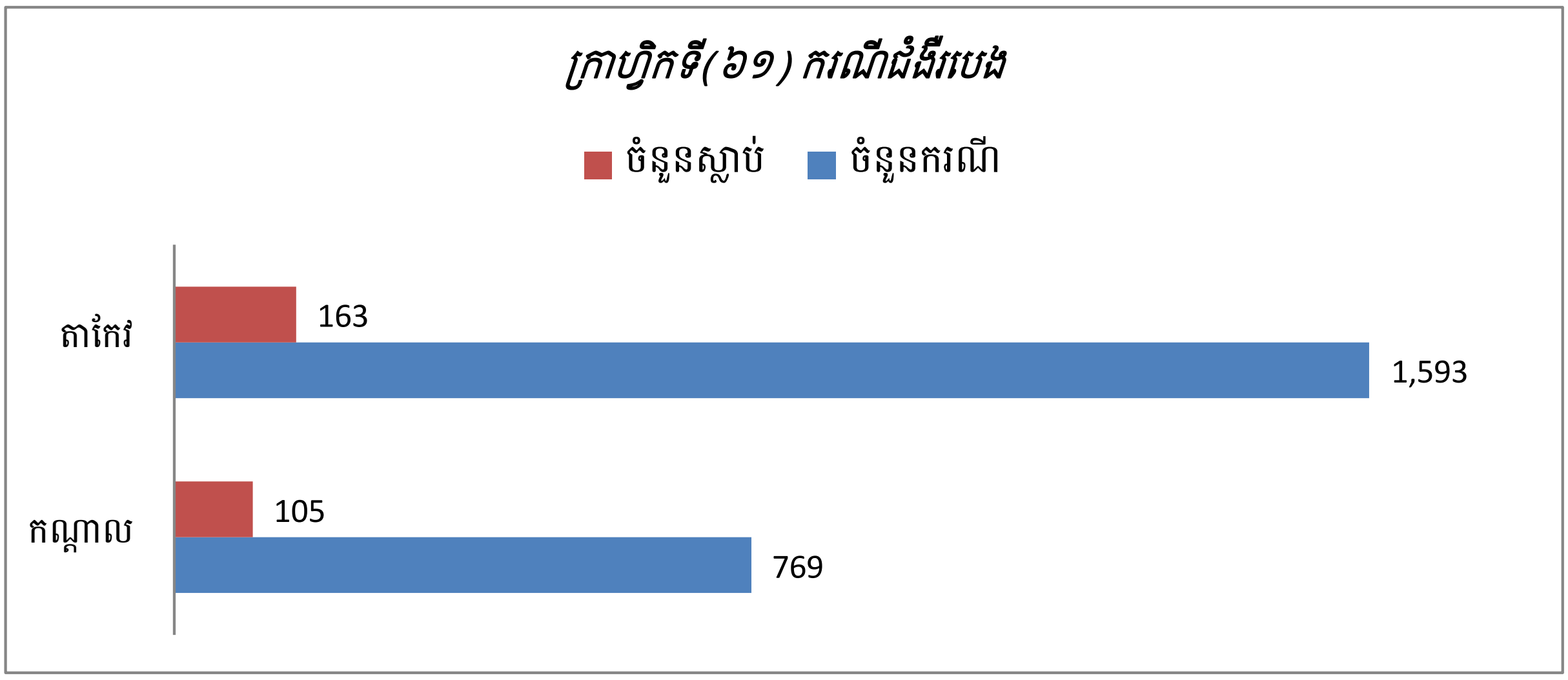

ក្រាហ្វិកទី(៦១) បានបង្ហាញថា៖ **ខេត្តកណ្ដាល** មានអ្នកកើតជំងឺរបេងសរុបចំនួន ៧៦៩នាក់ ក្នុងនោះមាន ១០៥នាក់ បានស្លាប់បាត់បង់ជីវិត។ **ខេត្តតាកែវ** មានអ្នកកើតជំងឺរបេងសរុបចំនួន ១,៥៩៣នាក់ ក្នុងនោះមាន ១៦៣នាក់ បានស្លាប់បាត់បង់ជីវិត។

គ. អ្នកស្លាប់ដោយជំងឺគ្រុនចាញ់តាមភេទ

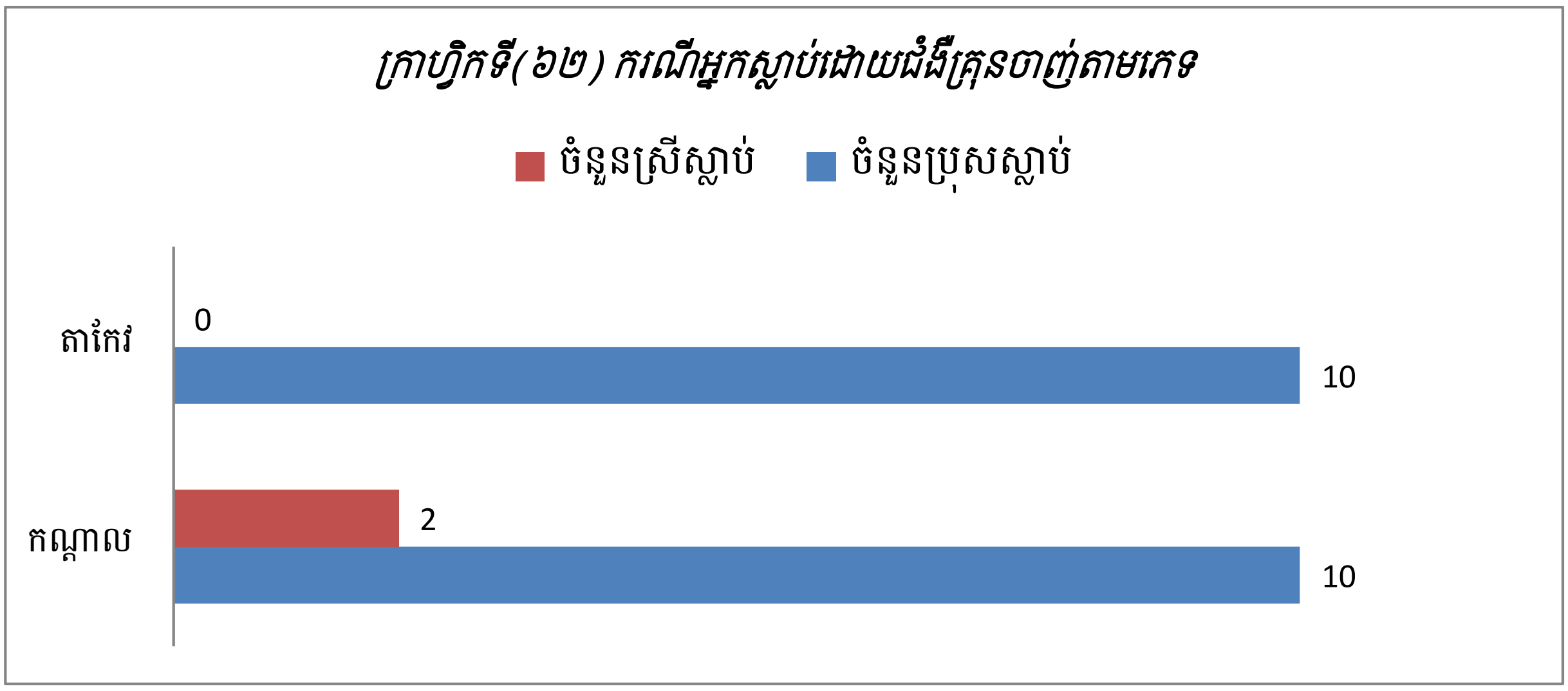

ក្រាហ្វិកទី(៦២) បានបង្ហាញថា៖ **ខេត្តកណ្តាល** មានអ្នកស្លាប់ដោយសារជំងឺគ្រុនចាញ់សរុបចំនួន ១២នាក់ (ស្ត្រី ២នាក់) ឯ**ខេត្តតាកែវ** មានអ្នកស្លាប់ដោយសារជំងឺគ្រុនចាញ់សរុបចំនួន ១០ នាក់ ក្នុងនោះគឺជាបុរសទាំងអស់មិនមានស្ត្រីទេ។

ឃ. អ្នកស្លាប់ដោយជំងឺរបេងតាមភេទ

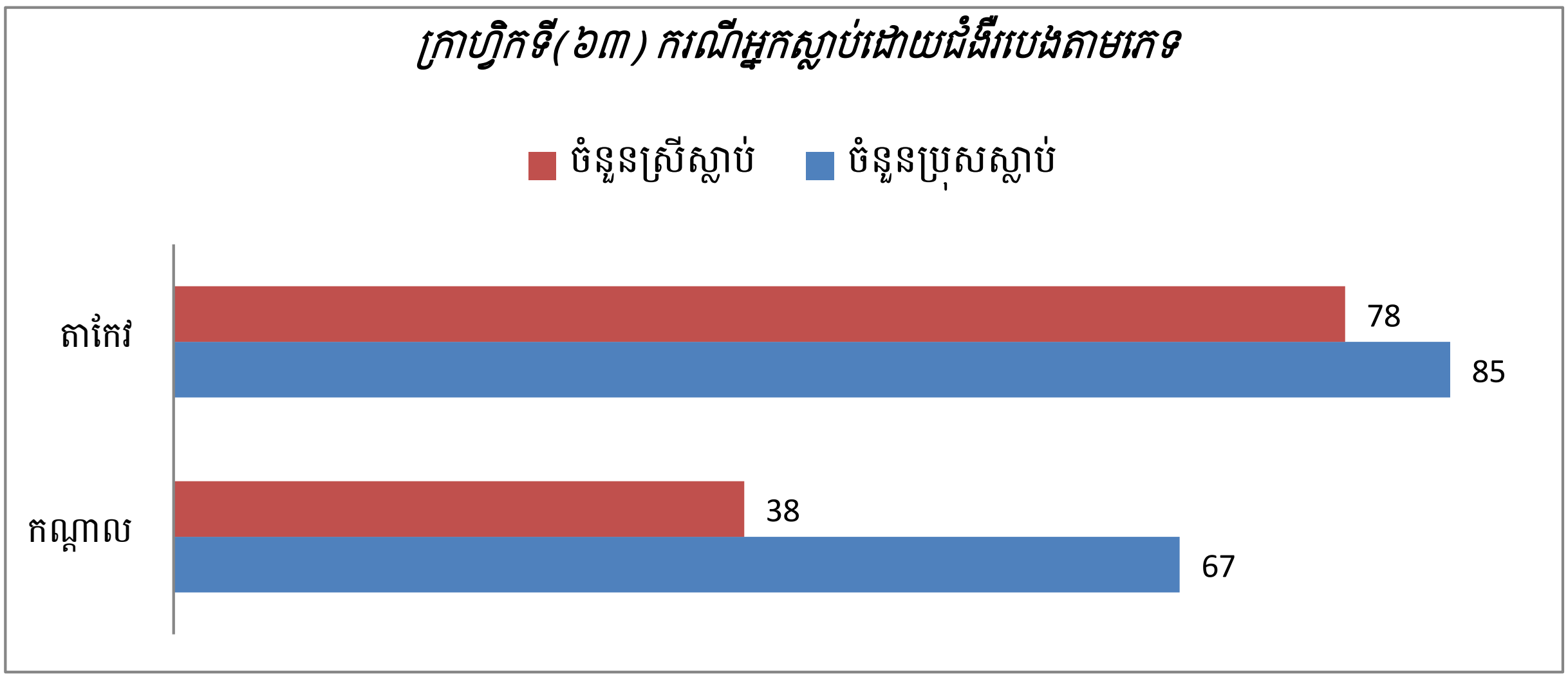

ក្រាហ្វិកទី(៦៣) បានបង្ហាញថា៖ **ខេត្តកណ្តាល** មានអ្នកស្លាប់ដោយសារជំងឺរបេងសរុបចំនួន ១០៥នាក់ (ស្ត្រី ៣៨នាក់) ឯ**ខេត្តតាកែវ** មានអ្នកស្លាប់ដោយសារជំងឺរបេងសរុបចំនួន ១៦៣នាក់ (ស្ត្រី ៧៨នាក់)។

ង. អ្នកផ្ទុកមេរោគអេដស៍/ជំងឺអេដស៍

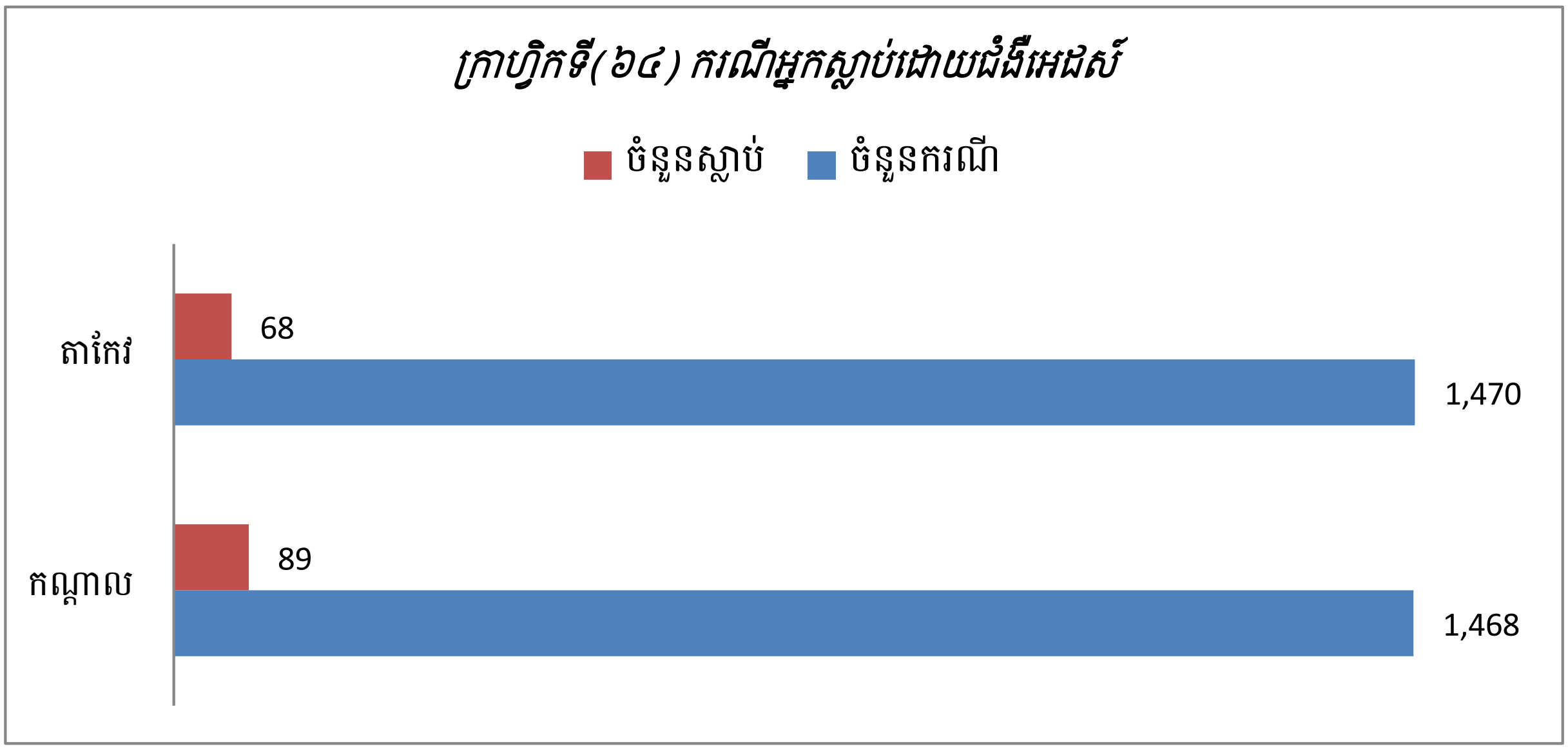

ក្រាហ្វិកទី(៦៤) ករណីអ្នកស្លាប់ដោយជំងឺអេដស៍

ក្រាហ្វិកទី(៦៤) បានបង្ហាញថាៈ **ខេត្តកណ្ដាល** មានអ្នកផ្ទុកមេរោគអេដស៍/ជំងឺអេដស៍សរុបចំនួន ១,៤៦៨នាក់ ក្នុងនោះមាន ៨៩នាក់ បានស្លាប់បាត់បង់ជីវិត។ **ខេត្តតាកែវ** អ្នកផ្ទុកមេរោគអេដស៍/ជំងឺអេដស៍សរុបចំនួន ១,៤៧០នាក់ ក្នុងនោះមាន ៦៨នាក់ បានស្លាប់បាត់បង់ជីវិត។

ច. អ្នកស្លាប់ដោយជំងឺអេដស៍តាមភេទ

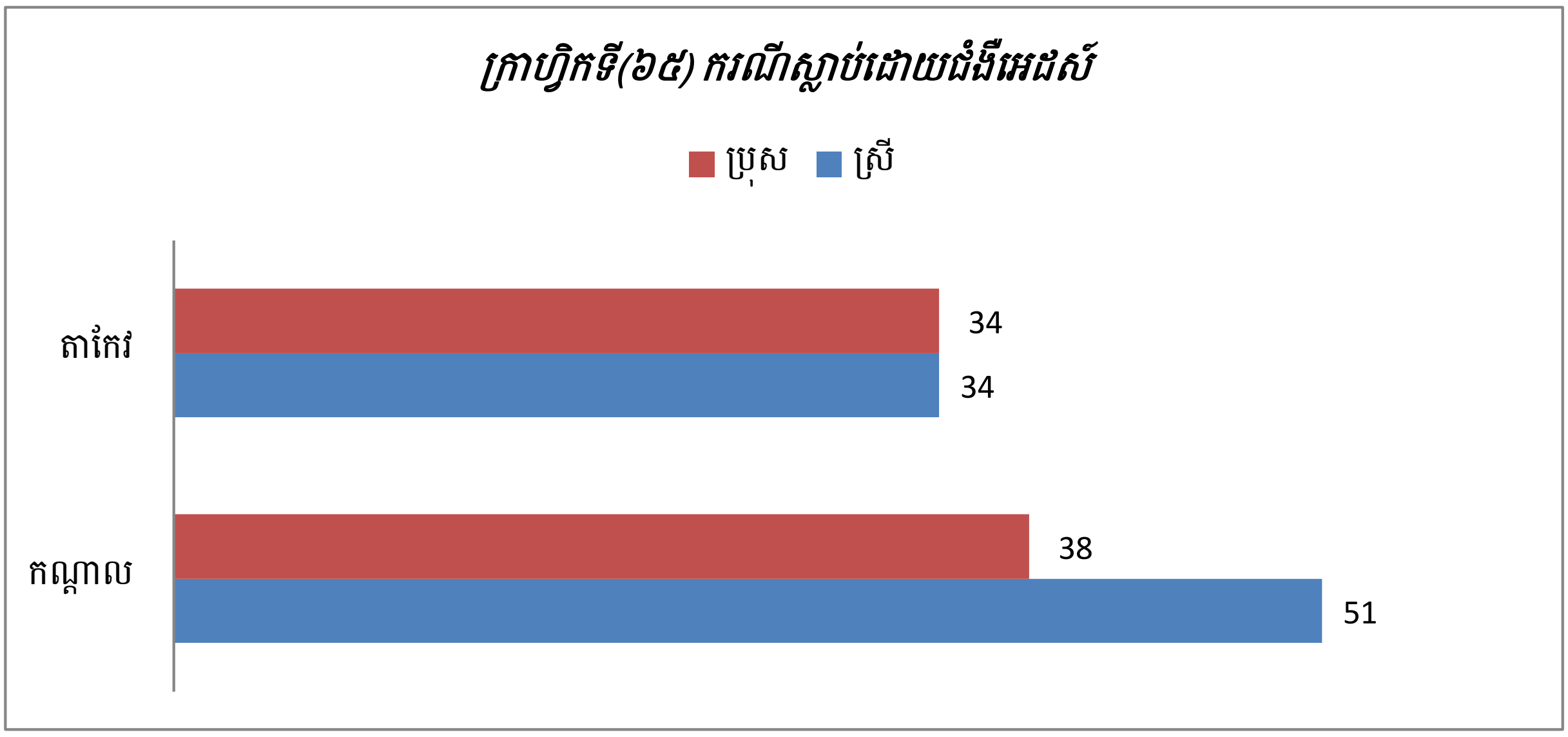

ក្រាហ្វិកទី(៦៥) ករណីស្លាប់ដោយជំងឺអេដស៍

ក្រាហ្វិកទី(៦៥) បានបង្ហាញថាៈ **ខេត្តកណ្ដាល** មានអ្នកស្លាប់ដោយសារជំងឺអេដស៍សរុបចំនួន ៨៩នាក់ (ស្រ្តី ៣៨នាក់) ឯ**ខេត្តតាកែវ** មានអ្នកស្លាប់ដោយសារជំងឺអេដស៍សរុបចំនួន ៦៨ នាក់ (ស្រ្តី ៣៤នាក់)។

ឆ. អ្នកស្លាប់ដោយជំងឺអេដស៍តាមក្រុមអាយុ

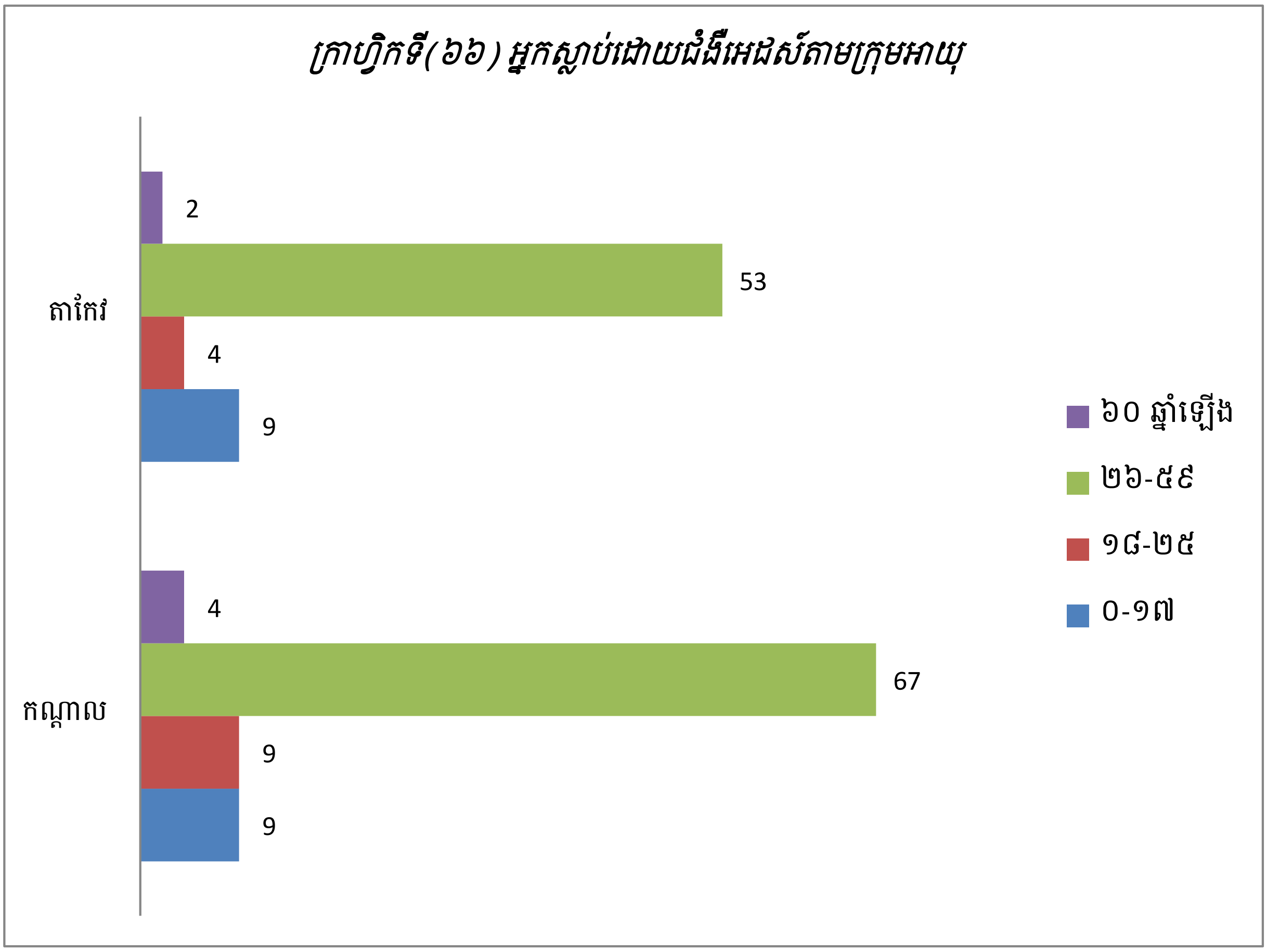

ក្រាហ្វិកទី(៦៦) បានបង្ហាញថា៖ **ខេត្តកណ្តាល** មានអ្នកស្លាប់ដោយសារជំងឺអេដស៍សរុបចំនួន ៨៩នាក់ (ស្ត្រី៣៨នាក់) ក្នុងនោះអាយុ(០-១៧ឆ្នាំ)មានចំនួន៩នាក់ អាយុ(១៨-២៥ឆ្នាំ)មាន ៩នាក់ អាយុ(២៦-៥៩ ឆ្នាំ)មាន៦៧នាក់ និងអាយុ(៦០ឆ្នាំឡើង)មានចំនួន៤នាក់។ **ខេត្តតាកែវ** មានអ្នកស្លាប់ដោយសារជំងឺអេដស៍សរុបចំនួន៦៨នាក់ (ស្ត្រី៣៤នាក់) ក្នុងនោះអាយុ(០-១៧ឆ្នាំ)មានចំនួន៩នាក់ អាយុ(១៨-២៥ ឆ្នាំ)មាន៤នាក់ អាយុ(២៦-៥៩ឆ្នាំ)មាន៥៣នាក់ និងអាយុ(៦០ឆ្នាំឡើង) មានចំនួន២នាក់។

២.១០.៣. គ្រួសារផ្ទុកមេរោគអេដស៍ ឬជំងឺអេដស៍ និងកុមារកំព្រា

ក. គ្រួសារផ្ទុកមេរោគអេដស៍ ឬជំងឺអេដស៍

ក្រាហ្វិកទី(៦៧) ភាគរយនៃគ្រួសារដែលមានសមាជិកផ្ទុកមេរោគអេដស៍/ជំងឺអេដស៍

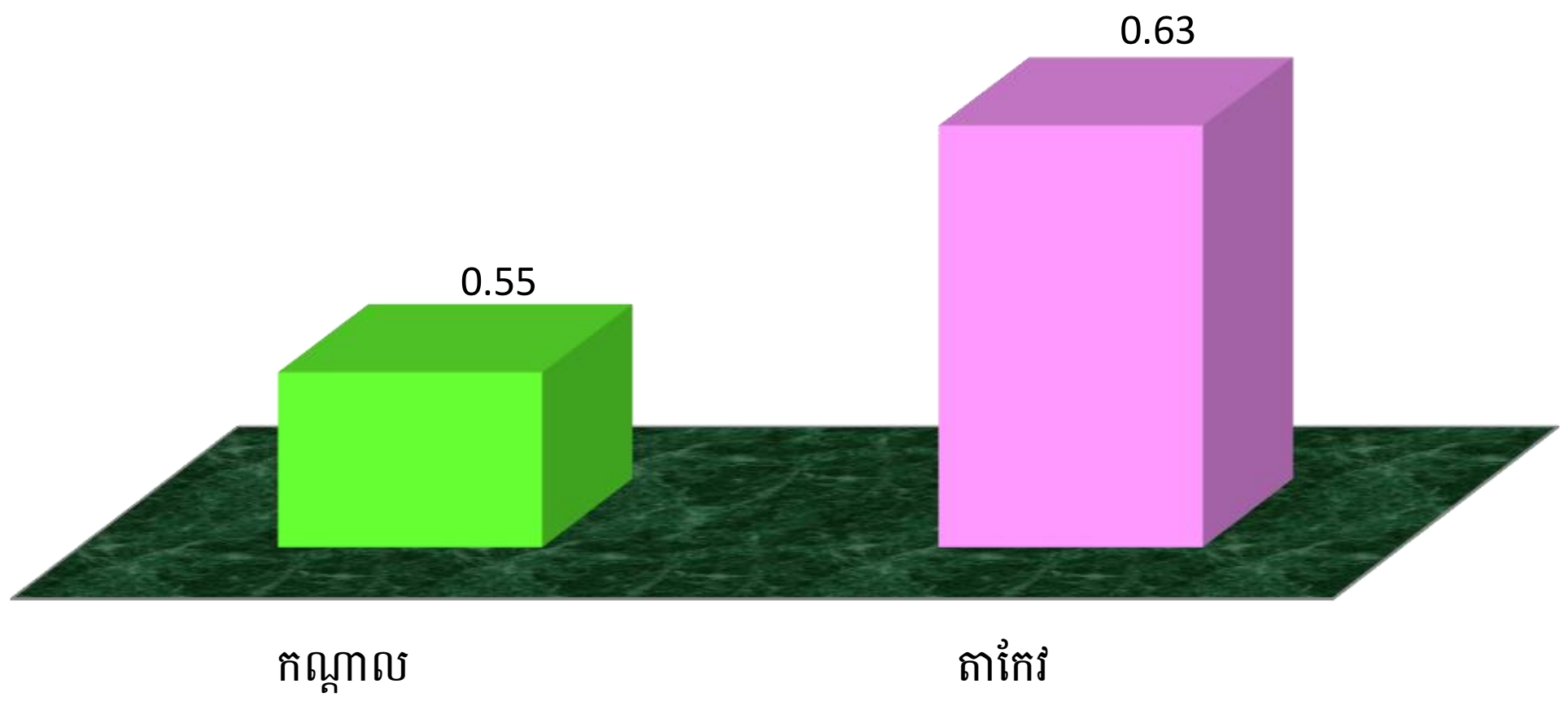

ក្រាហ្វិកទី(៦៧) បានបង្ហាញថា៖ **ខេត្តកណ្តាល** មានគ្រួសារដែលផ្ទុកមេរោគអេដស៍/ជំងឺអេដស៍សរុបចំនួន ០,៥៥% និង ០.៦៣% មាននៅក្នុង**ខេត្តតាកែវ**។

ខ. កុមារកំព្រាអាយុក្រោម ១៨ឆ្នាំ ដែលឪពុកម្តាយបានស្លាប់ដោយជំងឺអេដស៍

ក្រាហ្វិកទី(៦៨) កុមារកំព្រាអាយុក្រោម១៨ឆ្នាំ ដែលឪពុកម្តាយស្លាប់ដោយជំងឺអេដស៍

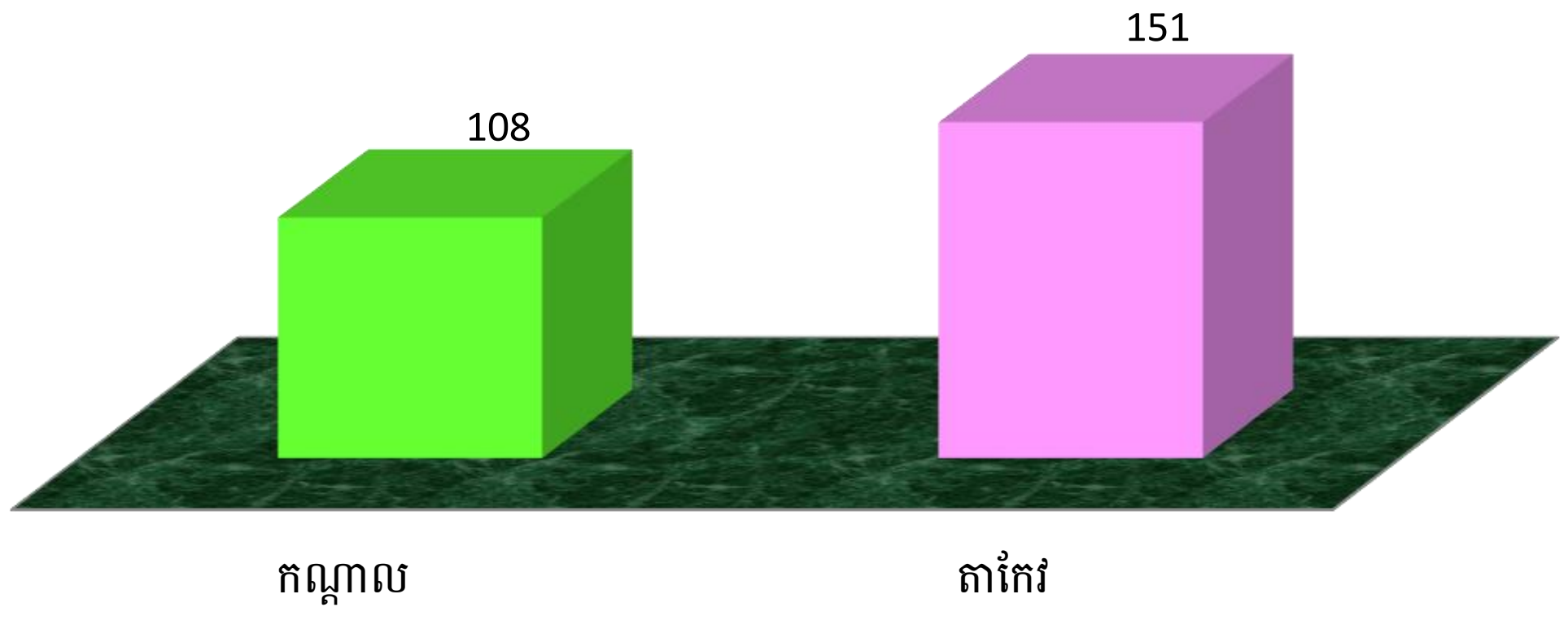

ក្រាហ្វិកទី(៦៨) បានបង្ហាញថា៖ **ខេត្តកណ្តាល** មានកុមារកំព្រាអាយុក្រោម១៨ឆ្នាំ ដោយសារឪពុកម្តាយបានស្លាប់ដោយជំងឺអេដស៍សរុបចំនួន ១០៨នាក់ និង**ខេត្តតាកែវ**មានចំនួន ១៥១នាក់។

គ. ស្ថានភាពកុមារកំព្រាអាយុក្រោម១៨ឆ្នាំ ដែលឪពុកម្តាយស្លាប់ដោយជំងឺអេដស៍

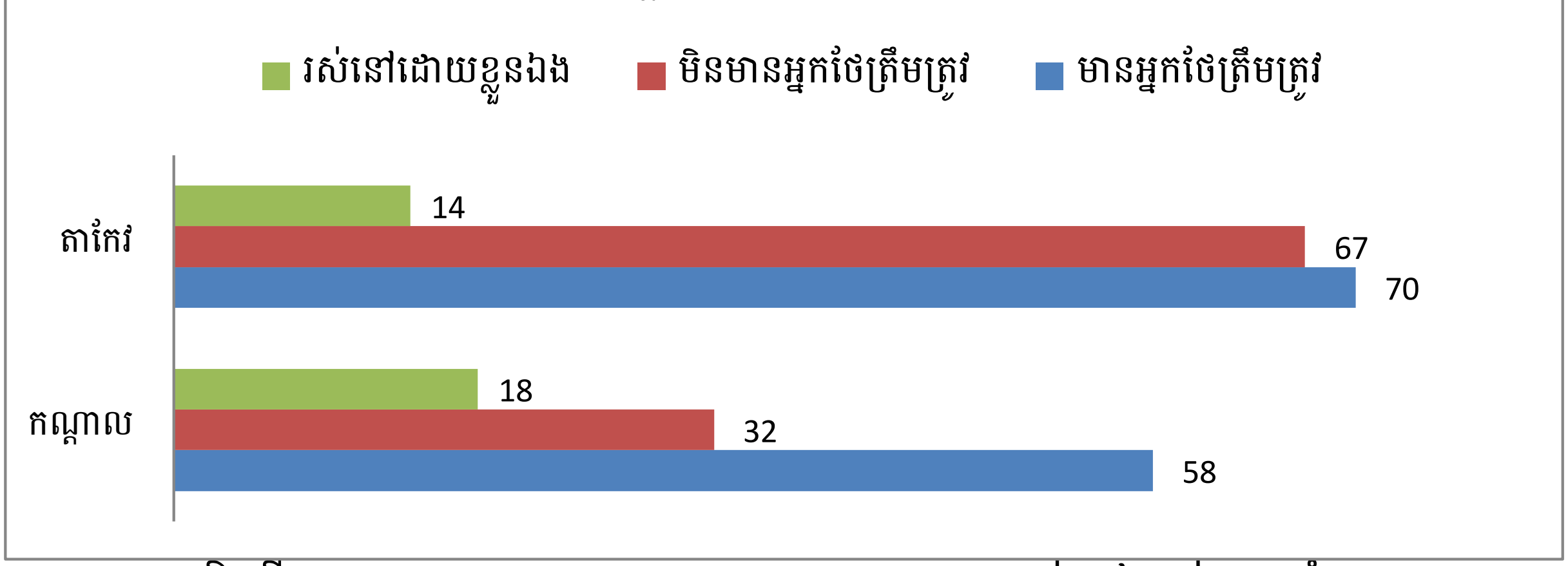

ក្រាហ្វិកទី(៦៩) ស្ថានភាពរស់នៅរបស់កុមារកំព្រាអាយុក្រោម១៨ឆ្នាំ ដែលឪពុកម្តាយស្លាប់ដោយជំងឺអេដស៍

ក្រាហ្វិកទី(៦៩) បានបង្ហាញថា៖ **ខេត្តកណ្តាល** ស្ថានភាពរស់នៅរបស់កុមារកំព្រាអាយុក្រោម ១៨ឆ្នាំ ដែលឪពុកម្តាយបានស្លាប់ដោយសារជំងឺអេដស៍ ហើយបច្ចុប្បន្នមានអ្នកមើលថែត្រឹមត្រូវ ចំនួន៥៨នាក់ គ្មានអ្នកមើលថែត្រឹមត្រូវ៣២នាក់ និង១៨ នាក់ទៀតគឺអាចរស់នៅដោយខ្លួនឯងបាន។ **ខេត្តតាកែវ** ស្ថានភាពរស់នៅរបស់កុមារកំព្រាអាយុក្រោម១៨ឆ្នាំ ដែលឪពុកម្តាយបានស្លាប់ ដោយសារជំងឺអេដស៍ ហើយបច្ចុប្បន្នមានអ្នកមើលថែត្រឹមត្រូវចំនួន៧០នាក់ គ្មានអ្នកមើលថែត្រឹមត្រូវ៦៧នាក់ និង១៤នាក់ទៀតគឺអាចរស់នៅដោយខ្លួនឯងបាន។

២.១១. កសិកម្ម

២.១១.១. ការកាន់កាប់ផ្ទៃដីដំដុះ

ការកាន់កាប់ គឺសំដៅលើការគ្រប់គ្រងដីធ្លីដោយស្របច្បាប់ មានសិទ្ធិសម្រេចចំពោះរាល់ការលក់ដូរ ការដាក់បញ្ចាំ ឬជូលឲ្យទៅបុគ្គលណាម្នាក់ផ្សេងទៀត។

ក្រាហ្វិកទី(៧០) បានបង្ហាញពីស្ថានភាពគ្រប់គ្រងដីធ្លីរបស់ប្រជាពលរដ្ឋតាមទំហំផ្ទៃដីក្នុងវិស័យ កសិកម្ម ដែលមាន៖ **ខេត្តកណ្តាល** ភាគរយគ្រួសារដែលគ្មានដីមាន២៧,៨% ផ្ទៃដីទំហំតិចជាងមួយ ហិកតាមាន៥៥,៧% ទំហំពី១-២,៩៩ហិកតាមាន១២,១% ឯទំហំពី៣-៤,៩៩ហិកតាមាន ៣,៧% និងគ្រួសារដែលមានផ្ទៃដីទំហំចាប់ពី៥ហិកតាឡើងមាន០,៧% នៃផ្ទៃដីសម្រាប់ប្រកបរបរកសិកម្មសរុប។ **ខេត្តតាកែវ** ភាគរយគ្រួសារដែលគ្មានដីមាន១០% ផ្ទៃដីទំហំតិចជាងមួយហិកតាមាន ៥៩% ទំហំពី១-២,៩៩ហិកតាមាន២៦,២% ឯទំហំពី៣-៤,៩៩ហិកតាមាន៤% និងគ្រួសារដែលមានផ្ទៃដីទំហំចាប់ពី៥ហិកតាឡើងមាន០,៨% នៃផ្ទៃដីសម្រាប់ប្រកបរបរកសិកម្មសរុប។

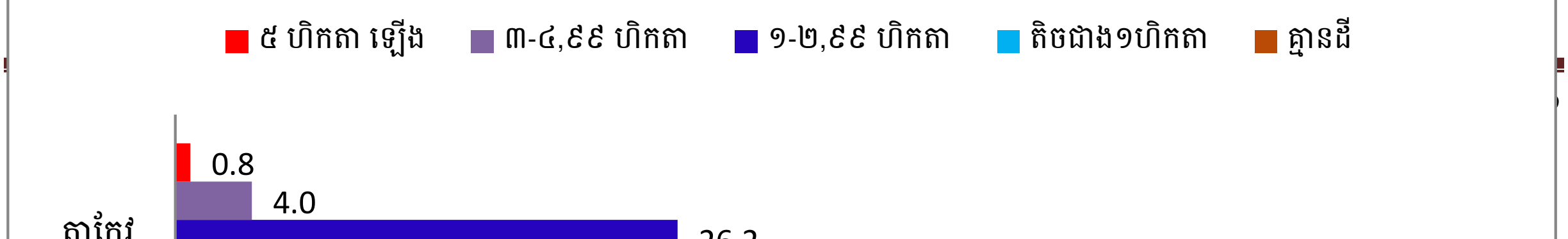

ក្រាហ្វិកទី(៧០) ភាគរយផ្ទៃដីដែលកាន់កាប់ដោយគ្រួសារ តាមទំហំ

២.១១.២. ផ្ទៃដីដាំដុះ និងប្រមូលផល

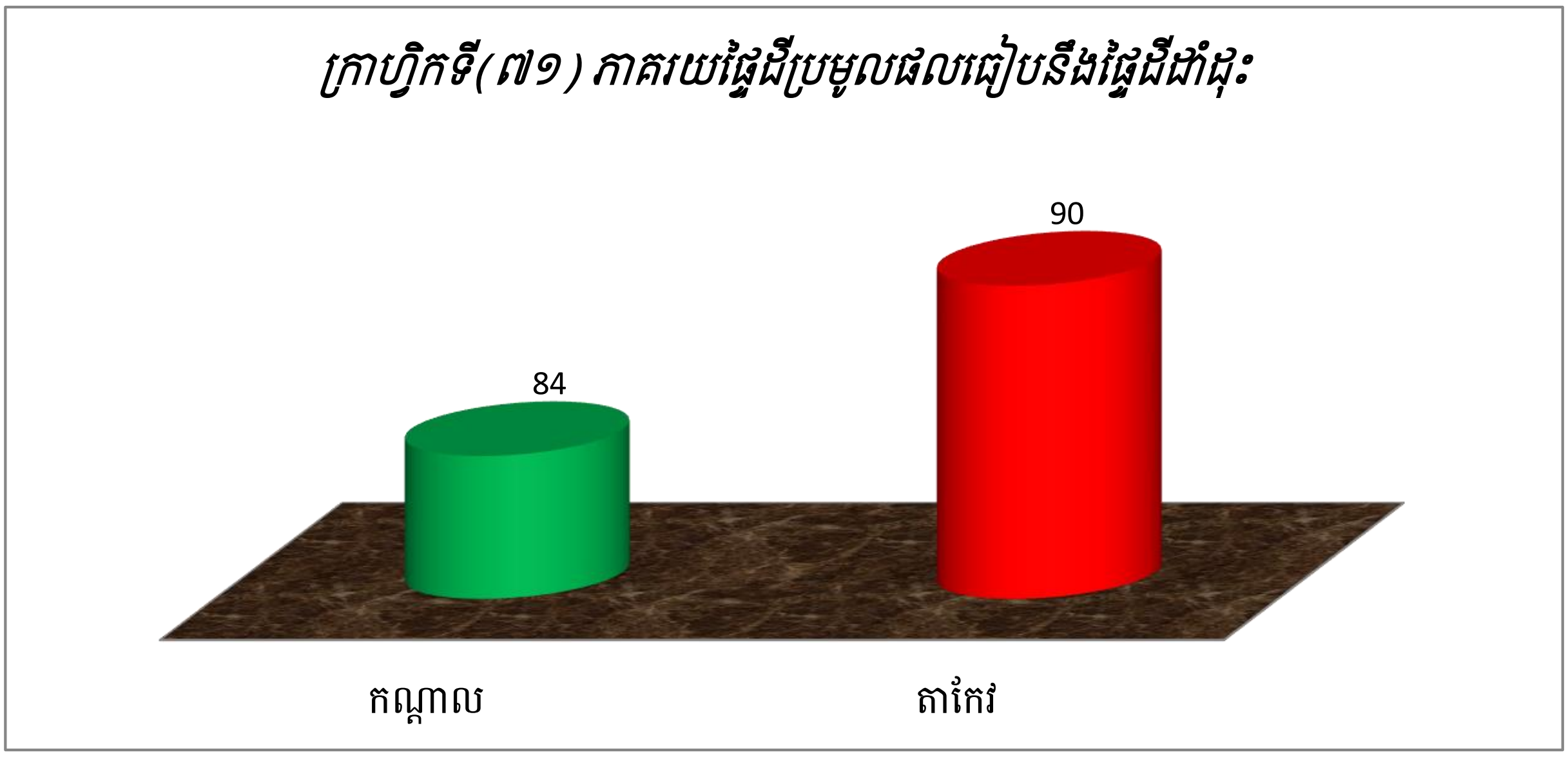

ក្រាហ្វិកទី(៧១) បានបង្ហាញពីស្ថានភាពភាគរយនៃផ្ទៃដីដែលបានប្រមូលផលធៀបនឹងផ្ទៃដីដែលបានដាំដុះ ដែល **ខេត្តកណ្តាល** មាន ៨៤% និង**ខេត្តតាកែវ** មាន ៩០%។

២.១១.៣. ប្រព័ន្ធស្រោចស្រព

ក. ផ្ទៃដីដាំដំណាំមានប្រព័ន្ធស្រោចស្រព

ក្រាហ្វិកទី(៧២) បានបង្ហាញថា៖ **ខេត្តកណ្តាល** ស្ថានភាពភាគរយនៃផ្ទៃដីដាំដំណាំដែលមានប្រព័ន្ធស្រោចស្រពធៀបនឹងផ្ទៃដីសរុបលើដំណាំស្រូវមាន ៥៦,៦% និងដំណាំក្រៅពីស្រូវមាន ២៨,១%។ **ខេត្តតាកែវ** ភាគរយផ្ទៃដីមានប្រព័ន្ធស្រោចស្រពលើដំណាំស្រូវមាន ៥៦,៥% និងដំណាំក្រៅពីស្រូវ មាន ០,៣%។

ក្រាហ្វិកទី(៧២) ភាគរយផ្ទៃដីដាំដំណាំមានប្រព័ន្ធស្រោចស្រពធៀបនឹងផ្ទៃដីសរុប

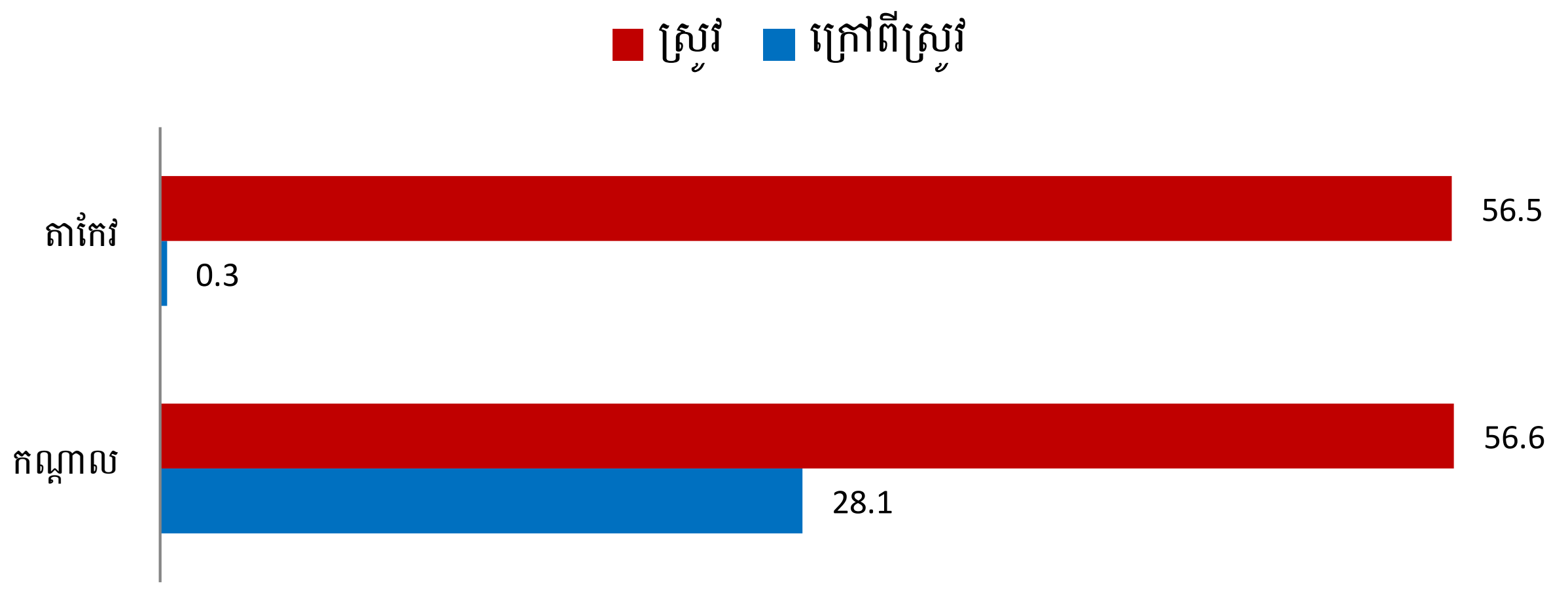

ខ. ផ្ទៃដីដាំដំណាំគ្មានប្រព័ន្ធស្រោចស្រព

ក្រាហ្វិកទី(៧៣) ភាគរយផ្ទៃដីដំដំណាំគ្មានប្រព័ន្ធស្រោចស្រពធៀបនឹងផ្ទៃដីសរុប

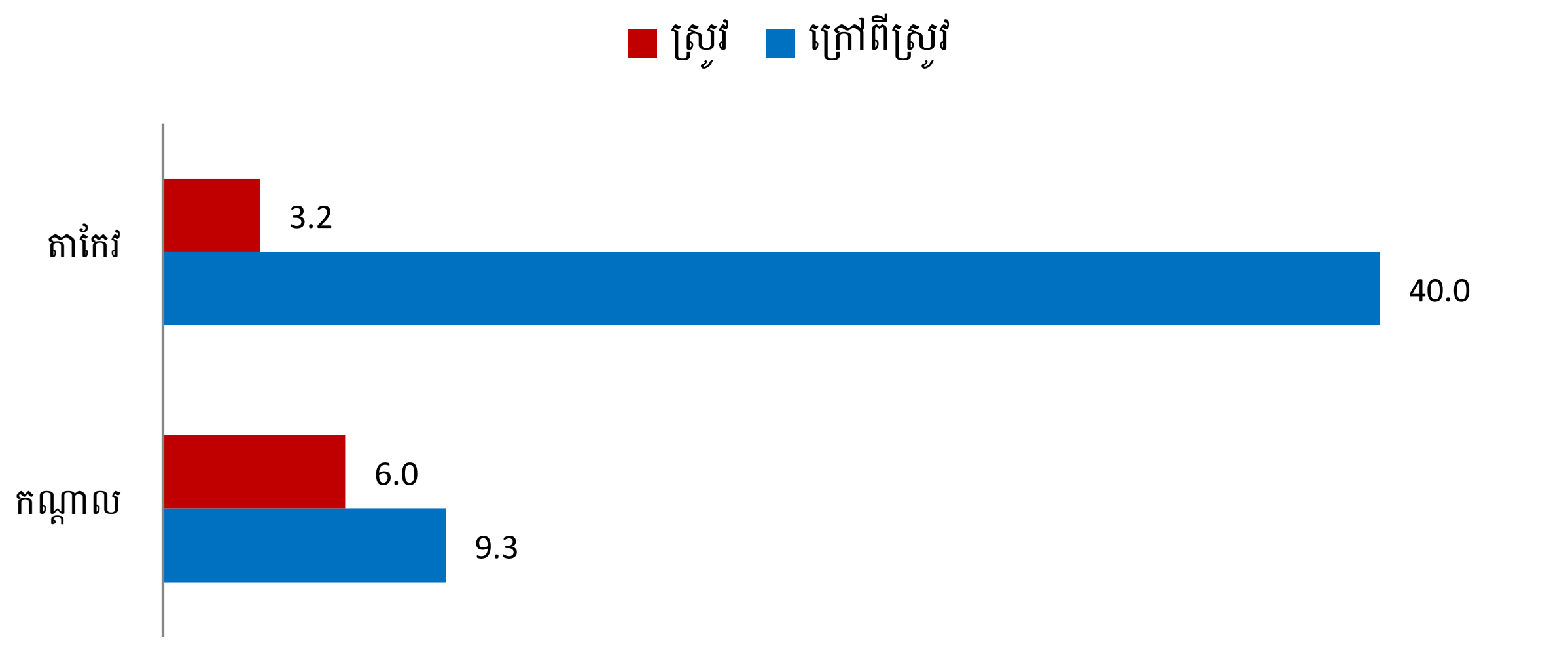

ក្រាហ្វិកទី(៧៣) បានបង្ហាញថា៖ **ខេត្តកណ្តាល** ស្ថានភាពភាគរយនៃផ្ទៃដីដាំដំណាំដែលគ្មានប្រព័ន្ធស្រោចស្រពធៀបនឹងផ្ទៃដីសរុបលើដំណាំស្រូវមាន ៦% និងដំណាំក្រៅពីស្រូវមាន ៩,៣%។ **ខេត្តតាកែវ** ភាគរយផ្ទៃដីគ្មានប្រព័ន្ធស្រោចស្រពលើដំណាំស្រូវមាន ៣,២% និងដំណាំក្រៅពីស្រូវ មាន ៤០%។

២.១១.៤. ការប្រើប្រាស់ធាតុចូលក្នុងកសិកម្ម

ក. ការប្រើប្រាស់ជីលើផ្ទៃដីកសិកម្ម

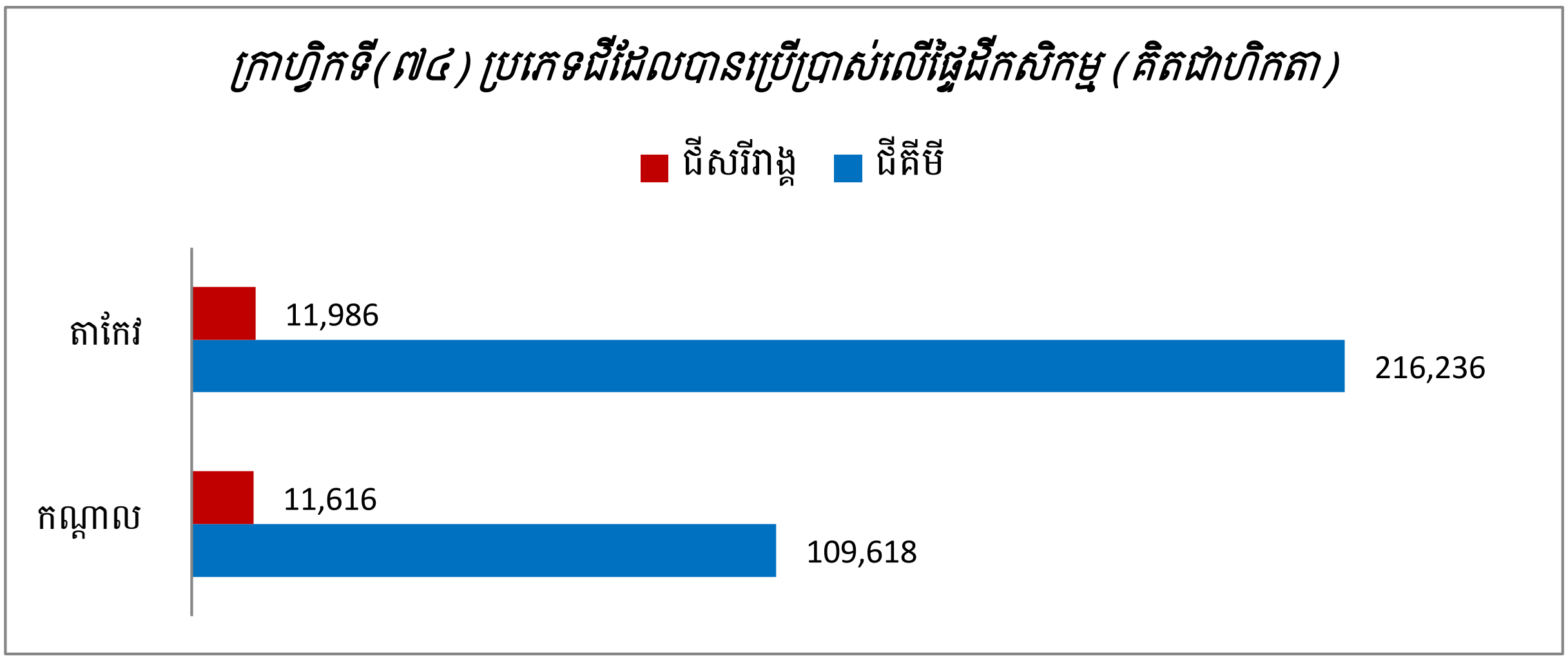

ក្រាហ្វិកទី(៧៤) បានបង្ហាញថាៈ **ខេត្តកណ្តាល** បានប្រើប្រាស់ជីសរីរាង្គលើផ្ទៃដីកសិកម្មចំនួន ១១,៦១៦ហិកតា និងប្រើប្រាស់ជីគីមីចំនួន ១០៩,៦១៨ហិកតា។ **ខេត្តតាកែវ** បានប្រើប្រាស់ជីសរីរាង្គលើផ្ទៃដីកសិកម្មចំនួន ១១,៩៨៦ហិកតា និងប្រើប្រាស់ជីគីមីចំនួន ២១៦,២៣៦ហិកតា។

ខ. ការប្រើប្រាស់ថ្នាំសម្លាប់សត្វល្អិតលើផ្ទៃដីកសិកម្ម

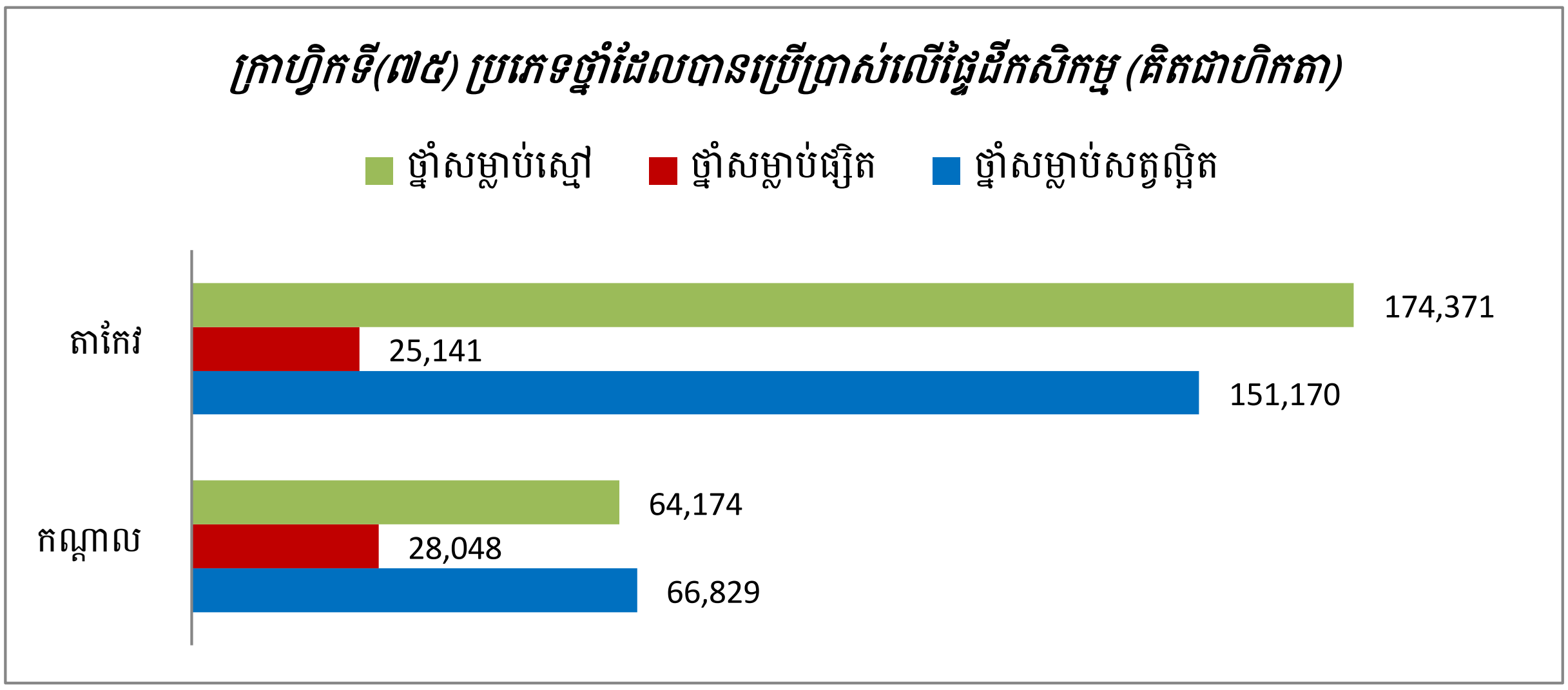

ក្រាហ្វិកទី(៧៥) បានបង្ហាញថាៈ **ខេត្តកណ្តាល** បានប្រើប្រាស់ថ្នាំពុលផ្សេងៗលើផ្ទៃដីកសិកម្មដែលមាន ថ្នាំសម្លាប់ស្មៅ៦៤,១៧៤ហិកតា ថ្នាំសម្លាប់ផ្សិត២៨,០៤៨ហិកតា និងថ្នាំសម្លាប់សត្វល្អិត ៦៦,៨២៩ហិកតា។ **ខេត្តតាកែវ** បានប្រើប្រាស់ថ្នាំពុលផ្សេងៗលើផ្ទៃដីកសិកម្មដែលមាន ថ្នាំសម្លាប់ស្មៅ១៧៤,៣៧១ហិកតា ថ្នាំសម្លាប់ផ្សិត២៥,១៤១ហិកតា និងថ្នាំសម្លាប់សត្វល្អិត ១៥១,១៧០ ហិកតា។

២.១១.៥. ការចិញ្ចឹមបសុសត្វ និងបសុបក្សី

ក. បសុសត្វធំ

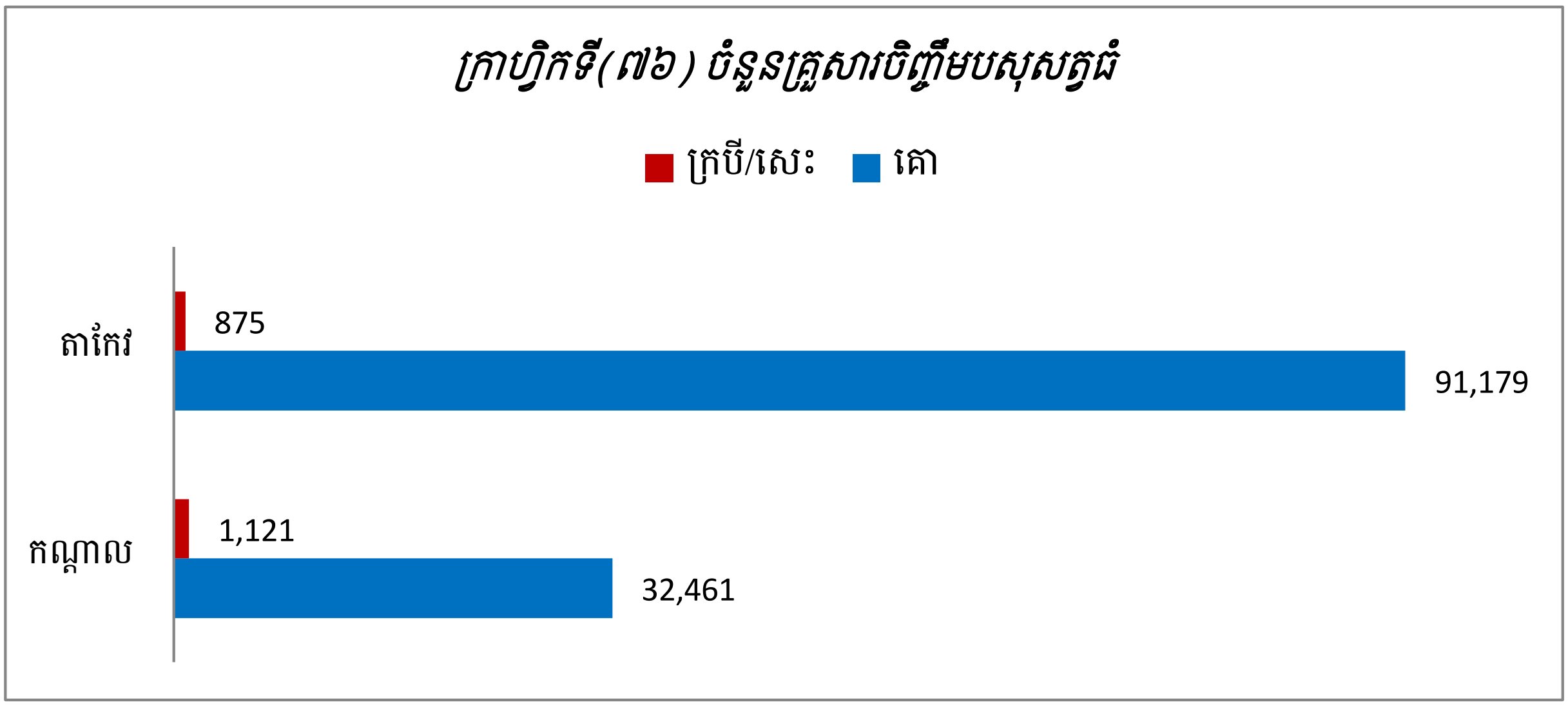

ក្រាហ្វិកទី(៧៦) ចំនួនគ្រួសារចិញ្ចឹមបសុសត្វធំ

ក្រាហ្វិកទី(៧៦) បានបង្ហាញពីចំនួនគ្រួសារចិញ្ចឹមបសុសត្វធំដែលមាននៅក្នុងខេត្តទាំង២៖ **ខេត្តកណ្ដាល** មានចិញ្ចឹមគោចំនួន ៣២,៤៦១គ្រួសារ និងចិញ្ចឹមក្របី/សេះចំនួន ១,១២១គ្រួសារ។ **ខេត្តតាកែវ** មានចិញ្ចឹមគោចំនួន ៩១,១៧៩គ្រួសារ និងចិញ្ចឹមក្របី/សេះចំនួន ៨៧៥គ្រួសារ។

ខ. បសុសត្វតូច

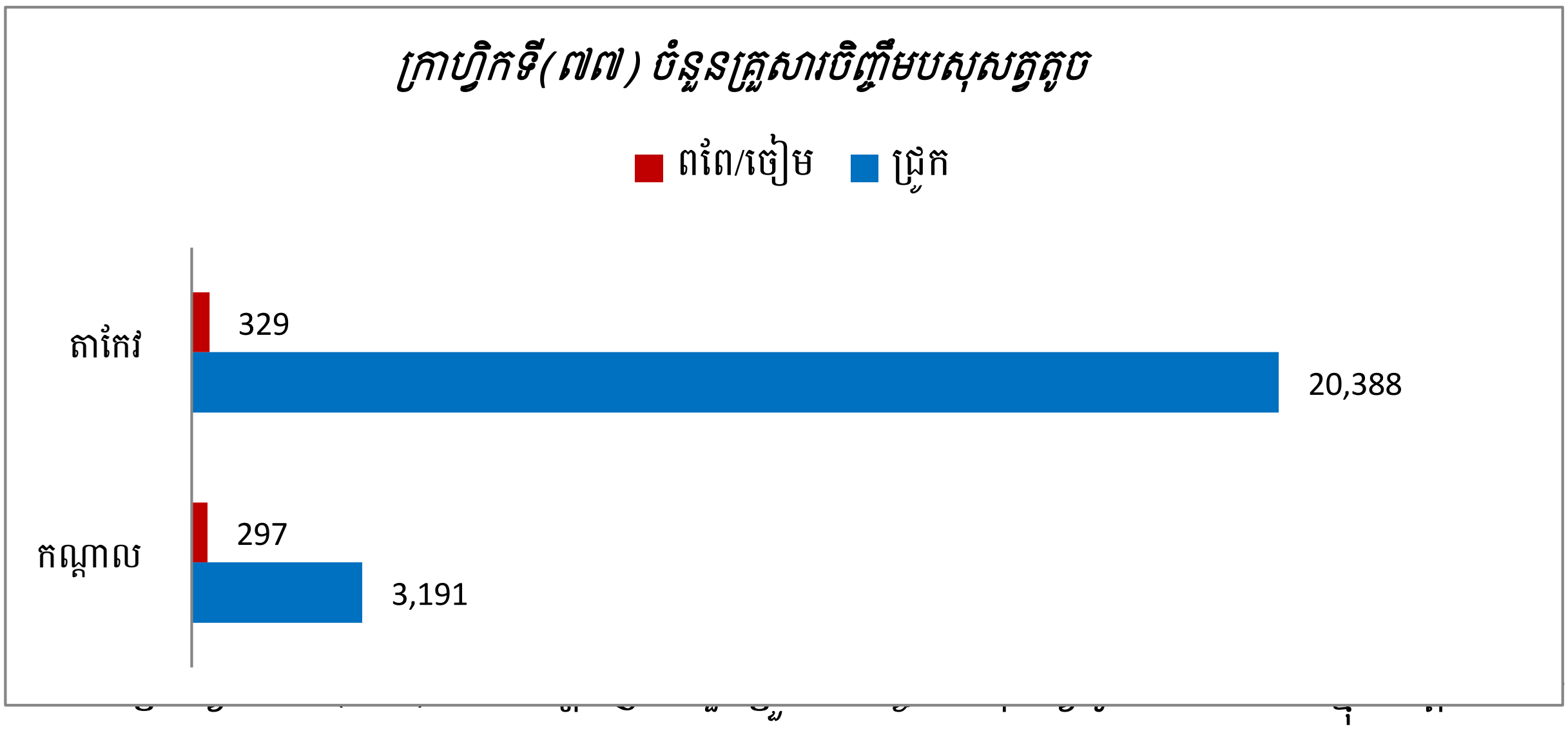

ក្រាហ្វិកទី(៧៧) ចំនួនគ្រួសារចិញ្ចឹមបសុសត្វតូច

ខេត្តកណ្ដាល មានចិញ្ចឹមជ្រូកចំនួន ៣,១៩១គ្រួសារ និងចិញ្ចឹមពពែ/ចៀមចំនួន ២៩១គ្រួសារ។ **ខេត្តតាកែវ** មានចិញ្ចឹមជ្រូកចំនួន ២០,៣៨៨គ្រួសារ និងចិញ្ចឹមពពែ/ចៀមចំនួន ៣២៩គ្រួសារ។

គ. បសុបក្សី

ក្រាហ្វិកទី(៧៨) ចំនួនបសុបក្សីចិញ្ចឹមតាមគ្រួសារ

ក្រាហ្វិកទី (៧៨) បានបង្ហាញពីចំនួនបសុបក្សីដែលបានចិញ្ចឹមតាមគ្រួសារ នៅក្នុង៖ **ខេត្តកណ្តាល** មានសត្វមាន់ចំនួន ៧៤១,២០២ក្បាល និងសត្វទាចំនួន ២៣៥,៤៦៧ក្បាល។ **ខេត្តតាកែវ** មានសត្វមាន់ចំនួន ១,១៩៤,៦៣៨ក្បាល និងសត្វទាចំនួន ៨៦០,៨៨៥ក្បាល។

ឃ. ការធ្វើវារីវប្បកម្ម

តារាងទី(១២) ការធ្វើវារីវប្បកម្មតាមគ្រួសារ

ប្រភេទនៃវារីវប្បកម្ម	កណ្តាល		តាកែវ	
	ចំនួនគ្រួសារ	ចំនួនស្រះចិញ្ចឹម	ចំនួនគ្រួសារ	ចំនួនស្រះចិញ្ចឹម
ត្រី	៥៥៤	៥៦៦	៨២០	៣,៧៥០
បង្គារ	២	២	០	០
បង្កង	៣	៥	១	១
ក្រពើ	៦	១៦	១	១
កង្កែប	១	១	៣	៥

តារាងទី(១២) បានបង្ហាញពីចំនួនគ្រួសារ និងចំនួនស្រះដែលបានធ្វើវារីវប្បកម្មៈ **ខេត្តកណ្តាល** មានចិញ្ចឹមត្រីចំនួន៥៦៦ស្រះ ស្មើនឹង៥៥៤គ្រួសារ ចិញ្ចឹមបង្គារចំនួន២ស្រះ ស្មើនឹង ២គ្រួសារ ចិញ្ចឹមបង្កងចំនួន៥ស្រះ ស្មើនឹង៣គ្រួសារ ចិញ្ចឹមក្រពើចំនួន១៦ស្រះ ស្មើនឹង៦គ្រួសារ និងចិញ្ចឹមកង្កែបចំនួន១ស្រះ ស្មើនឹង១គ្រួសារ។ **ខេត្តតាកែវ** មានចិញ្ចឹមត្រីចំនួន៣,៧៥០ស្រះ ស្មើនឹង៨២០គ្រួសារ ចិញ្ចឹមបង្កងចំនួន១ស្រះ ស្មើនឹង១គ្រួសារ ចិញ្ចឹមក្រពើចំនួន១ស្រះ ស្មើនឹង១គ្រួសារ និងចិញ្ចឹមកង្កែបចំនួន៥ស្រះ ស្មើនឹង៣គ្រួសារ។

ង. ផលិតកម្មត្រី

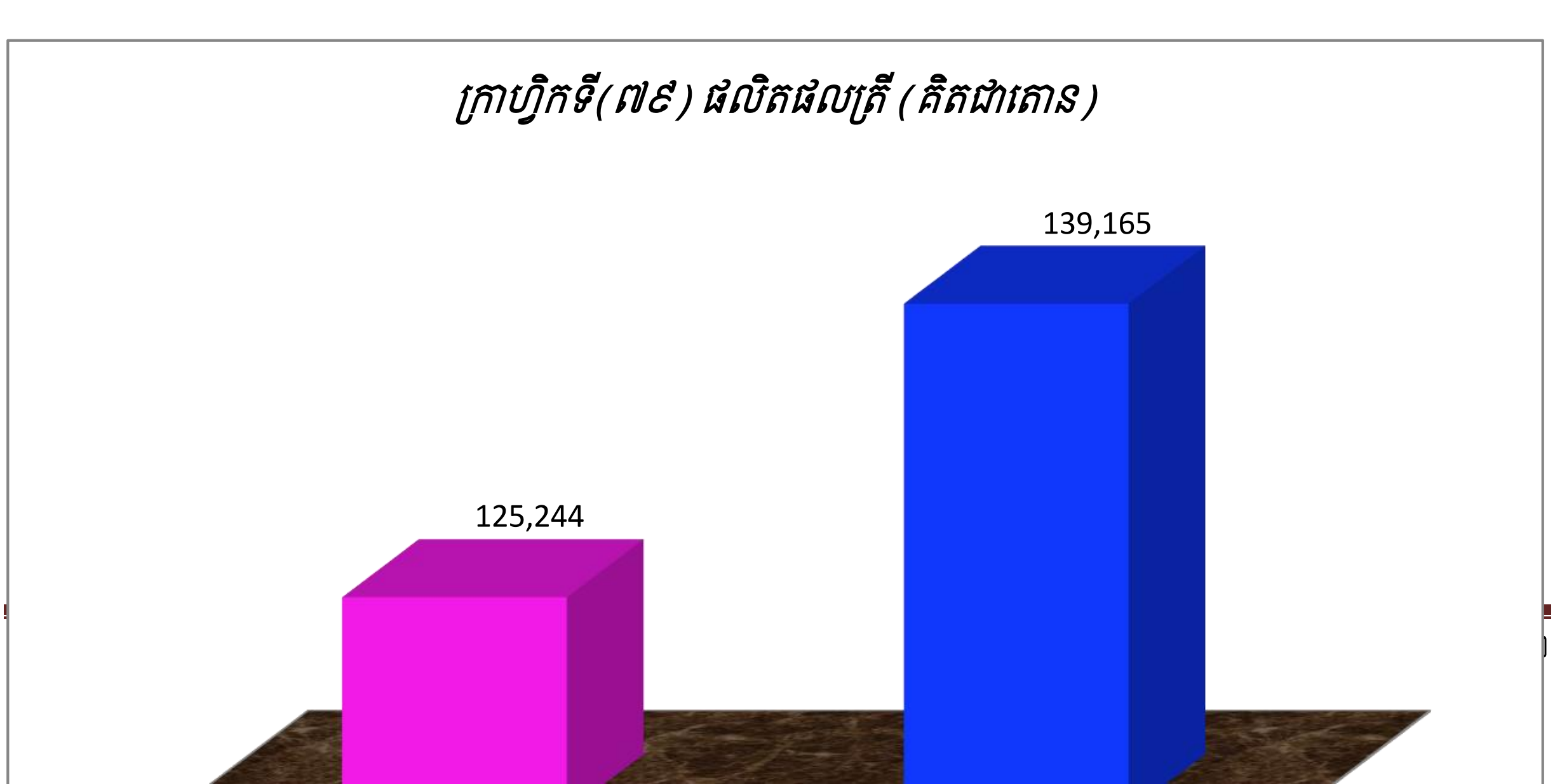

ក្រាហ្វិកទី(៧៩) បានបង្ហាញថា៖ **ខេត្តកណ្តាល** នៅចំណោមការចិញ្ចឹមត្រីក្នុងស្រះទាំង៥៦៦ គឺទទួលបានទិន្នផល ១២៥,២៤៤តោន ឯ**ខេត្តតាកែវ** នៅចំណោមការចិញ្ចឹមត្រីក្នុងស្រះទាំង ៣,៧៥០ គឺទទួលបានទិន្នផល ១៣៩,១៦៥តោន។

ជំពូកទី៣

សន្និដ្ឋាន និងអនុសាសន៍

៣.១. សន្និដ្ឋាន

តាមលទ្ធផលនៃការវិភាគខាងលើអាចសន្និដ្ឋានបានថាៈ ក្រៅពីកត្តាប្រជាជន គឺមានកត្តាផ្សេងទៀតដែលជះឥទ្ធិពលដល់ការរួមចំណែកក្នុងការអភិវឌ្ឍរបស់ខេត្តទាំងពីរដូចជា ការប្រើប្រាស់ទឹកស្អាត ការប៉ះពាល់បរិស្ថាន និងអនាម័យ បញ្ហាទំនាស់ដីធ្លី អំពើហិង្សា គ្រោះថ្នាក់ចរាចរណ៍ អសន្តិសុខសង្គម បញ្ហាគ្រឿងញៀន សេវាសុខាភិបាល និងសេវាអប់រំ។ បញ្ហាទាំងអស់នេះជាធាតុចូលយ៉ាងសំខាន់ដែលត្រូវគិតគូរវែងឆ្ងាយទៅអនាគតរហូតដល់ឆ្នាំ២០២៥ ក្នុងការអភិវឌ្ឍរបស់ខេត្តទាំងពីរ ដើម្បីផ្តល់ឱ្យប្រជាជនដែលរស់នៅទទួលបានសុខុមាលភាព និងទទួលបានសុវត្ថិភាពជីវភាពរស់នៅខ្ពស់ផងដែរ។

៣.២. អនុសាសន៍

ខាងក្រោមនេះជាអនុសាសន៍មួយចំនួន ដើម្បីឱ្យខេត្តទាំងពីរមានការអភិវឌ្ឍល្អប្រសើរៈ

១. គ្រប់គ្រងនូវចំនួនប្រជាជនទាំងការចំណាក និងចំណូលស្រុកឱ្យបានច្បាស់លាស់ ព្រោះថាកត្តាប្រជាជនជាកត្តាចម្បងនៃការរៀបចំផែនការអភិវឌ្ឍផ្សេងៗនៅក្នុងមូលដ្ឋានដែលមិនអាចខ្វះបាន។

២. ជម្រុញឱ្យប្រជាពលរដ្ឋប្រើប្រាស់ទឹកស្អាត និងបង្គន់អនាម័យ តាមរយៈអាជ្ញាធរភូមិ ឃុំ/សង្កាត់ និងអង្គការក្រៅរាជរដ្ឋាភិបាល រួមទាំងការចូលរួមពីមន្ទីរអភិវឌ្ឍន៍ជនបទផងដែរ។

៣. ការដោះស្រាយទំនាស់ដីធ្លី គួរធ្វើទៅតាមបច្ចេកទេស និតិវិធីនៃច្បាប់ និងតម្លាភាព ដោយមានការសហការពីអាជ្ញាធរដែនដី និងអាជ្ញាធរដោះស្រាយទំនាស់ដីធ្លី ដើម្បីឱ្យប្រជាពលរដ្ឋទទួលបានយុត្តិធម៌ពិតប្រាកដ។

៤. អាជ្ញាធរក្នុងតំបន់ត្រូវអប់រំអំពីផលវិបាកនៃអំពើហិង្សាក្នុងគ្រួសារ ដែលនាំឱ្យមានការបែកបាក់គ្រួសារ បាត់បង់អាយុជីវិត ខាតបង់ប្រាក់កាស និងពេលវេលាសម្រាប់ប្រកបរបររកស៊ីប្រចាំថ្ងៃ ម្យ៉ាងទៀតវានាំឱ្យរំខានដល់អ្នកជិតខាង និងអាជ្ញាធរដើម្បីជួយដោះស្រាយទៀតផង។

៥. ការរៀបចំ និងត្រួតពិនិត្យភ្លើងសញ្ញាចរាចរណ៍ជាប្រចាំ ដើម្បីកាត់បន្ថយគ្រោះថ្នាក់ចរាចរណ៍ដែលអាចកើតឡើង ព្រោះតាមទិន្នន័យដែលយើងប្រមូលបានបញ្ហានេះគឺនៅមានកម្រិតខ្ពស់នៅឡើយ។

៦. សមត្ថកិច្ចគួរតែមានវិធានការឱ្យខានតែបាននូវបញ្ហាអសន្តិសុខនៅក្នុងមូលដ្ឋានរបស់ខ្លួន ដូចជា ការលួច ឆក់ ប្លន់ និងឃាតកម្ម គ្រឿងញៀនផ្សេងៗជាដើម។

៧. ពង្រឹង និងពង្រីកបន្ថែមទៀតនូវការផ្តល់សេវាសុខាភិបាល និងសេវាផ្សេងៗទៀតដែលជារបស់រដ្ឋឱ្យបានល្អប្រសើរដល់ប្រជាពលរដ្ឋដែលត្រូវការ។

តារាងក្រឡាសំណួរ ស្ថិតិថ្នាក់ក្រោមជាតិ

១- ប្រជាសាស្ត្រ Demography

សំណួរទី១.១: ចំនួនសហគមន៍នៅក្នុងភូមិ Number of Community in the Villages

ឈ្មោះសហគមន៍ Name of Community	ចំនួន Number	ចំនួនគ្រួសារដែលចូលរួម Number of Households	ប្រុស Male	ស្រី Female
1-				
2-				
3-				
4-				
សរុប Total				

សំណួរទី១.២: គ្រួសារ និងចំនួនប្រជាជន Households and Population

ប្រភេទគ្រួសារ Household type	ចំនួនគ្រួសារ No of Households	ចំនួនមនុស្សនៅក្នុងគ្រួសារ No of persons in the household
1- បុរស ជាមេគ្រួសារ Male headed households		
2- ស្ត្រី ជាមេគ្រួសារ Female headed households		
3- ស្ត្រីជាមេគ្រួសារដែលមានកុមារអាយុក្រោម៥ឆ្នាំ Female headed households having less 5 years old children		
សរុប Total (1+2)		

សំណួរទី១.៣: ចំនួនគ្រួសារតាមជនជាតិដែលរស់នៅក្នុងភូមិ Number of household living in village by Nationality

ជនជាតិ Nationality	ចំនួនគ្រួសារ Number of household	ប្រុស Male	ស្រី Female
1- ខ្មែរ Khmer			
2- ចិន Chinese			
3- ថៃ Thailand			
4- ឡាវ Laos			
5- វៀតណាម Vietnamese			
6- ខ្មែរឥស្លាម Cham			
7- កូរ៉េ Korean			
8- ជនជាតិដើមភាគតិច Group of Ethnic minority			
9- ជនជាតិបរទេសផ្សេងៗទៀត Other Nationality			
សរុប Total			

សំណួរទី១.៤: ស្ថានភាពអាពាហ៍ពិពាហ៍របស់មេគ្រួសារ Marital status of household headed

ស្ថានភាពអាពាហ៍ពិពាហ៍ Marital status	ចំនួនគ្រួសារ No of household	ភាគរយ Percentage
1- បានរៀបការរស់នៅជាមួយគ្នា Married/living together		
2- មេម៉ាយ ឬពោះម៉ាយ Widowed		
3- រស់នៅផ្សេងគ្នា Separated		
4- រស់នៅជាមួយគ្នាមិនបានរៀបការ Living together without married		
5- មិនដែលរៀបការ Never married		

សំណួរទី១.៥: ចំណាកស្រុក ចេញ និងចូលនៃចំនួនគ្រួសារ In and out-migrations of Household Members

ការពិពណ៌នា Description	ចំនួនគ្រួសារ Number of households	ចំនួនមនុស្សធ្វើការ No of migrant worker		
		ប្រុស Male	ស្រី Female	សរុប Total
1- គ្រួសារចំណូលស្រុក Households permanently migrated to village				
2- គ្រួសារចំណាកស្រុក Households permanently moved out of village				
3- អ្នកស្វែងទៅរកការងារនៅក្នុងប្រទេស Worker went inside country for seeking employment				
4- អ្នកស្វែងទៅរកការងារនៅក្រៅប្រទេស Worker went abroad for seeking employment				

សំណួរទី១.៦: ផ្ទះនិងមូលដ្ឋានសម្ភារៈបរិក្ខា ដែលមាន Availability of Basic Facilities

ប្រភេទនៃផ្ទះ Type of house	ចំនួនសរុបនៃផ្ទះ Total no of houses	ចំនួនផ្ទះដែលមានអគ្គិសនីប្រើប្រាស់ No of houses having access to electricity	ចំនួនផ្ទះដែលមានទូរទស្សន៍ប្រើប្រាស់ No of houses having access to TV	ចំនួនផ្ទះដែលមានកុំព្យូទ័រប្រើប្រាស់ No of houses having access to Computer	ចំនួនផ្ទះដែលមានអ៊ីនធឺណេតប្រើប្រាស់ No of houses having internet facilities	ចំនួនផ្ទះដែលមានទូរស័ព្ទដៃប្រើប្រាស់ No of houses having mobile phones
1- ផ្ទះដំបូលបេតុង Concrete roof houses						
2- ផ្ទះដំបូលក្បឿង Tiles roof houses						
3- ផ្ទះដំបូលស័ង្កសី / ហ្វីប្រូ Zinc roof houses						
4- ផ្ទះប្រក់ស្លឹក Thatched huts						
5- ផ្សេងៗ Other						

សំណួរទី១.៧: សម្ភារៈ បរិក្ខារដែលទាក់ទងការដឹកជញ្ជូន គ្រឿងម៉ាស៊ីន និង យានយន្ត

Transportation, Machineries and vehicles Related Equipment

ប្រភេទនៃបរិក្ខារ Type of equipment	ចំនួននៃបរិក្ខារ Number of equipment	ចំនួននៃគ្រួសារដែលមានបរិក្ខារ No of households having	ភាគរយនៃគ្រួសារ percentage of household
1- ឧបករណ៍កសិកម្ម និងគ្រឿងម៉ាស៊ីន ម៉ាស៊ីនភ្ជួររាស់ Agriculture tools & machineries Ploughing machines			
2- ម៉ាស៊ីនប្រមូលផល Harvesting machines			
3- ឧបករណ៍កសិកម្មផ្សេងទៀត Other agricultural tools			
4- រថយន្តដឹកអ្នកដំណើរ (តាក់ស៊ី និង១២កៅអី) Taxi and Vans			
5- រថយន្តដឹកទំនិញ Loading trucks			
6- រថយន្តក្រុង Buses			
7- រថយន្តលក្ខណៈគ្រួសារ Cars			
8- ម៉ូតូ Motorbikes			
9- រទេះអូសដោយដៃ Carts			
10- ម៉ូតូកង់បី Tri tier motorbike			
11- រទេះគោ និងសេះ Ox and horse carts			
12- ទូក Boats			
13- ទូកដឹកអ្នកដំណើរ Passenger boats			
14- ទូកនេសាទ Fishing boats			
15- ផ្សេងៗ Other			

សំណួរទី១.៨: ចំនួនទារកកើត នៅក្នុងភូមិក្នុងរយៈពេល១២ខែកន្លងមក Number of infant born last 12 months in this village?

ទីកន្លែងកើត Place of birth	សរុប Total	ភេទ Sex	
		ប្រុស Male	ស្រី Female
1- មន្ទីរពេទ្យរដ្ឋ Government Hospital			
2- មន្ទីរពេទ្យឯកជន Private Clinic			
3- ឆ្មបបុរាណ Midwife			
4- ផ្សេងៗ Other			

សំណួរទី១.៩: ចំនួនអ្នកស្លាប់នៅក្នុងភូមិតាមក្រុមអាយុ រយៈពេល១២ខែកន្លងមក Number of population dead during last 12 month in this village ?

មូលហេតុចម្បងនៃការស្លាប់ Cause of Dead	សរុប Total	ប្រុស Male				ស្រី Female			
		តិចជាង៥ឆ្នាំ Lest then 5years	៥-១៧ 5-17	១៨-៦៤ 18-64	៦៥ ឆ្នាំឡើង Over 65 years	តិចជាង៥ឆ្នាំ Lest then 5years	៥-១៧ 5-17	១៨-៦៤ 18-64	៦៥ ឆ្នាំឡើង Over 65 years
1- ជម្ងឺ Disease									
2- គ្រោះថ្នាក់ចរាចរ Traffic accident									
3- លង់ទឹក Drowning									
4- ពស់ចឹក Snakebites									
5- ឃាតកម្ម Criminal									
6- ផ្សេងៗ Other									
សរុប Total									

សំណួរទី១.១០: ពិការភាពនៃបុគ្គល Disability of Persons

ពណ៌នា Descriptions	ចំនួន Numbers		
	សរុប Total	ប្រុស Male	ស្រី Female
1- បុគ្គលដែលរងគ្រោះដោយសារគ្រាប់មីន Persons victimized from mine explosions			
2- ផ្ទៃដីដែលបានសំអាតគ្រាប់មីន(គិតជាហិកតា) Area cleared of mines(in hectare)			
3- មនុស្សចាស់ដែលគ្មានអ្នកមើលថែ ឬគ្រួសារផ្គត់ផ្គង់ Old people without any protectors/family support			
4- អនីតិជនដែលពិការ(អាយុក្រោម១៨ឆ្នាំ) Disabled minors (less than 18 years old)			
5- បុគ្គលពិការដែលមានប្រភពចំណូល(ដូចជាជាងកាត់សក់ៗលៗ) Disabled persons with sources of earnings (barbers, etc.)			
6- បុគ្គលពិការដែលគ្មានចំណូល Disabled persons without any income			

សំណួរទី១.១១: ចំនួនអ្នករៀបការ និងលែងលះ តាមក្រុមការងារ Number of Marriages and Divorces by Occupational Groups

តាមជំនាញ Professions	រៀបការ Marriages			លែងលះ Divorces		
	ប្រុស Male	ស្រី Female	សរុប Total	ប្រុស Male	ស្រី Female	សរុប Total
1- អ្នកមានវិជ្ជាជីវៈ Professionals						
2- មន្ត្រីរាជការ Civil servants						
3- អ្នកជំនួញ Business people						
4- អ្នកនយោបាយ Politicians						
5- ពលករ Laborers						
6- ផ្សេងទៀត Other						

សំណួរទី១.១២: ការប្រើប្រាស់ទឹក និង អនាម័យ Water Uses and Sanitations

ការពិពណ៌នា Descriptions	ចំនួនគ្រួសារ Number of households	ភាគរយនៃគ្រួសារសរុប % of total households
1- គ្រួសារដែលទទួលបានទឹកស្អាត បរិភោគ(ទុយោ) Household having access to safe drinking water (piped)		
2- គ្រួសារដែលមានអណ្តូង Households having wells		
3- គ្រួសារប្រើប្រាស់ទឹកភ្លៀងសម្រាប់បរិភោគ Households using rain water for drinking		
4- គ្រួសារបានប្រើប្រាស់ទឹកស្រះ /បឹង/ស្ទឹង/ទន្លេ សម្រាប់បរិភោគ Households using river/lake for drinking water		
5- គ្រួសារមានបង្គន់អនាម័យផ្ទាល់ខ្លួន Households having their own toilets		

សំណួរទី១.១៣: ប្រជាជនដែលគ្មានផ្ទះសម្បែង Homeless People

ការពិពណ៌នា Descriptions	ចំនួនគ្រួសារ Number of families
1- គ្រួសារដែលរស់នៅលើដីសាធារណៈ: Families living on public land	
2- ប្រជាជនដែលគ្មានផ្ទះសម្បែង Homeless people	

តារាងទី១.១៤: បរិស្ថាន និងធនធានធម្មជាតិ Environment and National Resources

ប្រភេទនៃបរិស្ថាន និងគ្រោះធម្មជាតិ Type of environment / natural disasters	ចំនួនគ្រួសារ No. of households affects	ភាគរយគ្រួសារ % households affects	សរុបផ្ទៃដីមានផលប៉ះពាល់(ហិកតា) Total areas affected (ha)
1-គ្រោះធម្មជាតិ Natural disasters			
1.1- ទឹកជំនន់ Flooding			
1.2- ដីបាក់ឬស្រុត Land slides			
1.3- គ្រោះរាំងស្ងួត			
1.4- ខ្យល់ព្យុះ/ខ្យល់កន្ត្រាក់			
1-5 ផ្សេងទៀត Other			
2-បរិស្ថាន Environment			
2.1- ទីតាំងចោលសម្រាម Garbage dumping			
2.2- ទីតាំងចោលកាកសំណល់ឧស្សាហកម្ម Industrial waste dumping			
2.3- រោងចក្រ Factories			
2.4- ការប្រើប្រាស់ជីគីមី/ថ្នាំពុលកសិកម្ម			
3-ការប្រើប្រាស់អុស/ធ្យូង Fuel wood			
4-ព្រៃឈើគ្របដណ្តប់ Forest coverage			
5-ការដាំកូនឈើ Afforestation			
6-ការកាប់ឆ្ការព្រៃឈើ Deforestation			

២. សន្តិសុខសង្គម និង សេដ្ឋកិច្ច Social Security and Economics

សំណួរទី២.១: សន្តិសុខសង្គម Social Security

ការពិពណ៌នា Descriptions	ចំនួនករណីកើតឡើង Number of occurrences	ចំនួនករណីដែលបានដោះស្រាយ Number of cases solved
1- ឃាតកម្ម ប្លន់ ចាប់ជម្រិត Murdering, Robbery, Kidnapping		
2- លួច Stealing		
3- ជម្លោះដីធ្លី Land Conflicts		
4- ប្រជាពលរដ្ឋទាស់ទែងគ្នា Civil conflicts		
5- ឧក្រិដ្ឋកម្ម Criminal Conflicts		

សំណួរទី២.២: អំពើហិង្សាក្នុងគ្រួសារ Domestic Violence

ការពិពណ៌នា Descriptions	ចំនួនគ្រួសារ No of Household
1-គ្រួសារដែលជួបអំពើហឹង្សា Households facing domestic violence	
2-គ្រួសារដែលមានសមាជិកប្រើប្រាស់គ្រឿងញៀន Households that have members using illegal Drugs	

សំណួរទី២.៣: ស្ត្រីរងគ្រោះ Victimization of Women

ការពិពណ៌នា Descriptions	សរុបចំនួនអ្នករងគ្រោះ Total number of victims	អ្នករងគ្រោះអាយុតិចជាង១៨ឆ្នាំ Victims less than 18 years old	អ្នករងគ្រោះអាយុ១៨ឆ្នាំឡើង Victims 18 years old and above
1- ចំនួនស្ត្រីដែលត្រូវបានគេចាប់រំលោភ Number of raped women			
2- ចំនួនស្ត្រីដែលត្រូវបានជួញដូរ Number of trafficked women			

សំណួរទី២.៤: សកម្មភាពអាជីវកម្មចម្បងរបស់ គ្រួសារ Households by Major Business Activities

សកម្មភាពអាជីវកម្ម Business Activities	ចំនួនគ្រួសារមាន សកម្មភាពអាជីវកម្ម No. of households having business activities	ចំនួនអ្នកធ្វើការ No. of persons employed		
		ប្រុស Male	ស្រី Female	សរុប Total
1- ម៉ាស៊ីនកិនស្រូវ Milling				
2- ជួសជុលកង់ ម៉ូតូ Motorbike/bike repairing				
3- ជួសជុលគ្រឿងអេឡិចត្រូនិច Electronics repairing				
4- ជួសជុលរថយន្ត Vehicle repairing				
5- ជួសជុលឧបករណ៍ និងគ្រឿងម៉ាស៊ីនកសិកម្ម Agricultural tools and machinery repairing				
6- បិតស្រា Distillery				
7- ផលិតគ្រឿងសង្ហារឹមពីឈើ Woods furniture making				
8- ហាង/តូប កាត់សក់ ឬ អ៊ុតសក់ Barbers				
9- ហាងលក់គ្រឿងទេសនិងភេសជ្ជៈGroceries and Beverage stores				
10- ហាងលក់ថ្នាំពេទ្យ និងគ្លីនិក Pharmacies and Clinics				
11- សណ្ឋាគារ Hotels				
12- ភោជនីយដ្ឋាន Restaurants				
13- ផ្ទះសំណាក់ Guest Houses				
14- ស្ថានីយ៍ចាក់ប្រេងឥន្ទនៈ Gasoline/Gas station				
15- តូបលក់សាំង Gasoline seller				
16- អាជីវកម្មគ្រឿងសំណង់ Construction equipment				
17-កាត់កញ្ចក់/ជាងដែក Glass cutting machine/Blacksmith				
18- អាជីវកម្មផ្សេងទៀត Other businesses				
សរុប Total				

សំណួរទី២.៥: ផលិតកម្ម ឧស្សាហកម្ម និងការងារ Industrial Production and Employment

ប្រភេទនៃឧស្សាហកម្ម Type of Industries	ចំនួនឧស្សាហកម្ម No. of Industries	ចំនួននិយោជិក No. of Employee		
		ប្រុស Male	ស្រី Female	សរុប Total

សំណួរទី២.៦: លំហូរវិនិយោគ តាមប្រភេទនៃសកម្មភាពអភិវឌ្ឍន៍ Investment Flows by type of Development Activities

សកម្មភាព អភិវឌ្ឍន៍ Development Activities	ចំនួនសកម្មភាព No. of Activities	សរុបចំនួន(គិតជាលានរៀល) Total amount (in million Riels)
1- ការអភិវឌ្ឍ ហេដ្ឋារចនាសម្ព័ន្ធ Infra-structural development		
2- ការអភិវឌ្ឍកសិកម្ម Agriculture Development		
3- ធារាសាស្ត្រ Irrigation		
4- ការដាំដុះ Farming		
5- បសុសត្វ/បសុបក្សី Livestock / Poultry		
6- នេសាទ Fishery		
7- វារីវប្បកម្ម Aquaculture		
8- ព្រៃឈើ Forestry		
9- ការអភិវឌ្ឍឧស្សាហកម្ម Industrial Development		
10- ផ្សេងៗ Other		

៣. វិស័យអប់រំនិង សេវាសង្គម Education and Social Services

សំណួរទី៣.១: ចម្ងាយប៉ាន់ស្មាន ពីភូមិទៅកន្លែងផ្តល់សេវាកម្មជិតបំផុត Proximity of Service Facilities from Village Centre

ប្រភេទសេវាកម្ម Service Facilities	ចម្ងាយពីភូមិទៅកន្លែងផ្តល់សេវា (Km) Distance from village center to Service (Km)	ចម្ងាយជា Km ទៅកន្លែងផ្តល់សេវា ៥ឆ្នាំមុន Change in distance before 5 years ago (Km)
1-សាលារៀន School		
1.1- មត្តេយ្យសិក្សា Pre-primary		
1.2- បឋមសិក្សា Primary		
1.3- អនុវិទ្យាល័យ Secondary		
1.4- វិទ្យាល័យ College		
1.5- សាកលវិទ្យាល័យ Universities		
2-ប្រភេទសុខាភិបាល Health facilities		
2.1- មន្ទីរពេទ្យ Hospital		
2.2- មណ្ឌលសុខភាព Health center		
2.3- គ្លីនីកឯកជន Clinic Private		
3-ប្រភេទផ្សេងទៀត Other facilities		
3.1- សហគមន៍ប្រើប្រាស់ទឹកឬអណ្តូង Community water taps/wells		
3.2- មណ្ឌលពាណិជ្ជកម្ម ឬផ្សារ Market/commercial center		
3.3- ប៉ុស្តិ៍នគរបាល Police station		
3.4- ប្រៃសណីយ៍ ឬអ៊ីនធឺណេតកាហ្វេ Post office/Cyber cafe		

សំណួរទី៣.២: សេវាអប់រំ Education Levels

ប្រភេទសាលារៀន Type of Schools	ចំនួនសាលារៀន No. of Schools	ចំនួនសិស្ស Number of Students			ចំនួនគ្រូ Number of Teachers		
		សរុប Total	ប្រុស Boys	ស្រី Girls	សរុប Total	បុរស Male	ស្ត្រី Female
1- មតេយ្យ Pre-primary							
1.1- រដ្ឋ Government	-	-	-	-	-	-	-
1.2- ឯកជន Private	-	-	-	-	-	-	-
1.3 - សហាគមន៍ Association	-	-	-	-	-	-	-
2- បឋមសិក្សា Primary							
2.1- រដ្ឋ Government	-	-	-	-	-	-	-
2.2- ឯកជន Private	-	-	-	-	-	-	-
3- អនុវិទ្យាល័យ Secondary							
3.1- រដ្ឋ Government	-	-	-	-	-	-	-
3.2- ឯកជន Private	-	-	-	-	-	-	-
4- វិទ្យាល័យ Colleges							
4.1- រដ្ឋ Government	-	-	-	-	-	-	-
4.2- ឯកជន Private	-	-	-	-	-	-	-
5- សាកលវិទ្យាល័យ Universities							
5.1- រដ្ឋ Government	-	-	-	-	-	-	-
5.2- ឯកជន Private	-	-	-	-	-	-	-
សរុប Total							

សំណួរទី៣.៣: ថវិកាអភិវឌ្ឍន៍ Development Budget

ពណ៌នា Description	ចំនួន (គិតជាលានរៀល) Amount (in Millions Riel)
1- សរុបថវិកាដែលបានបែងចែក Total budget allocated	
2- សរុបថវិកាដែលបានចំណាយ Total budget spent	
3- សរុបចំណូលដែលប្រមូលបាន Total revenue collected	

សំណួរទី៣.៤: ការស្ថាបនាថ្នល់ Road Construction

ប្រភេទថ្នល់ Type of Roads	ប្រវែងថ្នល់(គិតជាគីឡូម៉ែត) Length of Roads (Km)	ថ្នល់គិតជាគីឡូម៉ែត្រក្នុង១.០០០នាក់ Roads in Km per 1,000 persons
1- ថ្នល់កៅស៊ូ Metaled Road		
2- ថ្នល់គ្រួស Graveled Road		
3- ថ្នល់ដី Non-graveled Road		
សរុបថ្នល់ដែលបានស្ថាបនាក្នុងភូមិ Total road constructed in the village		

៤.សុខាភិបាល Health

សំណួរទី៤.១: ភាពទទួលបានសេវាកម្មសុខភាព Health Facilities and Services

ប្រភេទសុខាភិបាល/សេវាកម្ម Type of health facilities/services	ចំនួន Numbers	ចំនួននៃអ្នកជម្ងឺដែលបានការព្យាបាល Number of patients treated
1- មន្ទីរពេទ្យ Hospital		
2- មណ្ឌលសុខភាព Health centers		
3- វេជ្ជបណ្ឌិត Doctors		
4- ពេទ្យមធ្យម Health assistants		
5- គិលានុបដ្ឋាយិកា ឬឆ្មប Nurses/midwives		
6- ឆ្មបបុរាណ Traditional midwives		

សំណួរទី៤.២: ជម្ងឺចម្បងទូទៅ Prevalence of major diseases

ពណ៌នា Descriptions	ចំនួនករណី Number of Cases		
	សរុប Total	ប្រុស Male	ស្រី Female
1-គ្រុនចាញ់ Malaria			
1.1-ចំនួនករណីកើតជម្ងឺគ្រុនចាញ់ No. of Malaria cases			
1.2-ចំនួនស្លាប់ដោយជម្ងឺគ្រុនចាញ់ No. of Malaria deaths			
2-របេង TB			
2.1-ចំនួនករណីកើតជម្ងឺរបេង No. of TB cases			
2.2-ចំនួនស្លាប់ដោយជម្ងឺរបេង No. of TB deaths			

សំណួរទី៤.៣: ចំនួនអ្នកផ្ទុកមេរោគអេដស៍/ជម្ងឺអេដស៍ តាមក្រុមអាយុ Number of HIV / AIDS by Age Group

ក្រុមអាយុ Age group	ចំនួនអ្នកកើតជម្ងឺអេដស៍ Number of AIDS			ចំនួនអ្នកស្លាប់ដោយជម្ងឺអេដស៍ Number of Death from AIDS		
	ស្រី Female	ប្រុស Male	សរុប Total	ស្រី Female	ប្រុស Male	សរុប Total
1- (០-១៧ ឆ្នាំ) 0-17 years						
2- (១៨-២៥ ឆ្នាំ) 18-25 years						
3- (២៦-៥៩ ឆ្នាំ) 26-59 years						
4- (៦០ ឆ្នាំឡើង) 60 over years						
សរុប Total						

សំណួរទី៤.៤: គ្រួសារដែលមាន ជម្ងឺអេដស៍ ឬផ្ទុកមេរោគអេដស៍ និងកុមារកំព្រា
Households having HIV / AIDS Patients and Orphans

ពណ៌នា Descriptions	ចំនួនមនុស្ស Numbers of People
1- គ្រួសារដែលមានសមាជិកមានជម្ងឺអេដស៍ ឬផ្ទុកមេរោគអេដស៍ Households having member affected by HIV / AIDS	
2- កុមារកំព្រាអាយុក្រោម ១៨ ឆ្នាំដែលឪពុកម្តាយបានស្លាប់ដោយជម្ងឺអេដស៍ Less than 18 years old orphans whose parents died with HIV / AIDS	
3- កុមារកំព្រា(អាយុក្រោម ១៨ ឆ្នាំ)ដែលមានអ្នកមើលថែត្រឹមត្រូវ Orphans (less than 18 years old) who have legal protector	
4- កុមារកំព្រា(អាយុក្រោម ១៨ ឆ្នាំ)ដែលមិនមានអ្នកមើលថែត្រឹមត្រូវ Orphans (less than 18 years old) who do not have legal protector	
5- កុមារកំព្រាដែលរស់នៅដោយខ្លួនឯង Orphans who live by themselves	
សរុប Total	

៥.កសិកម្ម Agriculture

សំណួរទី៥.១: ទំហំផ្ទៃដីកសិកម្មដែលកាន់កាប់ដោយគ្រួសារ Households by size of landholding

ទំហំផ្ទៃដី Size of landholding	ចំនួនគ្រួសារ No. Households
1- គ្មានដី Landless	
2- តិចជាង១ហិកតា <1 ha	
3- (១-១,៩៩ហិកតា) 1-1.99 ha	
4- (២-២,៩៩ហិកតា) 2-2.99 ha	
5- (៣-៣,៩៩ហិកតា) 3-3.99 ha	
6- (៤-៤,៩៩ហិកតា) 4-4.99 ha	
7- ៥ហិកតាឡើង >5 ha	
សរុប Total	

សំណួរទី៥.២: ទំហំផ្ទៃដីដែលបានដាំដុះ និង ផលិតកម្ម តាមប្រភេទដី Cultivated Area and production by type of land

ប្រភេទដី Type of land	ផ្ទៃដីគិតជាហិកតា Area in hectares			ផលលិតកម្មគិតជាហិកតា Production in hectare		
	រដូវប្រាំង Dry season	រដូវវស្សា Wet season	ទាំងពីររដូវ Multi -season	រដូវប្រាំង Dry season	រដូវវស្សា Wet season	ទាំងពីររដូវ Multi-season
1- ដីស្ងួត Dry land						
2- ដីសើម Wet land						
សរុប Total						

សំណួរទី៥.៣: ទំហំផ្ទៃដីដាំដំណាំ ដែលមានប្រព័ន្ធស្រោចស្រព Area under crops by Irrigation status

ប្រព័ន្ធស្រោចស្រព Irrigation status	ផ្ទៃដីបានដាំដំណាំគិតជាហិកតា Cropped area in hectare		
	ដំណាំស្រូវ Rice	ដំណាំផ្សេង Other crops	សរុប Total
1- មានប្រព័ន្ធស្រោចស្រព Irrigated			
2- គ្មានប្រព័ន្ធស្រោចស្រព Non-Irrigated			

សំណួរទី៥.៤: ការប្រើប្រាស់ក្នុងកសិកម្ម Use of Agricultural Inputs

ប្រភេទជី និង ថ្នាំសំលាប់សត្វល្អិត Types fertilizers and Insecticides	ផ្ទៃដីបានដាំដំណាំ (គិតជាហិតា) Cropped area		
	ដំណាំស្រូវ Rice	ដំណាំផ្សេង Other crops	សរុប Total
1- ជីគីមី Inorganic fertilizers			
2- ជីសរីរាង្គ Organic fertilizers			
3- ថ្នាំសំលាប់សត្វល្អិត Pesticides			
4- ថ្នាំសំលាប់ផ្សិត Fungicides			
5- ថ្នាំសំលាប់ស្មៅ Herbicides			
6- ផ្សេងៗ Other			
សរុប Total			

សំណួរទី៥.៥: ការចិញ្ចឹមបសុសត្វ និងបសុបក្សី Livestock and poultry holdings

ប្រភេទនៃបសុសត្វនិងបសុបក្សី Type of Livestock and poultry	ចំនួនគ្រួសារ No. Households	សរុបចំនួនសត្វ Total no. of animals	ភាគរយនៃគ្រួសារ Percentage of Households	ចំនួនសត្វ/គ្រួសារ No. animals/ Households
1- គោ Cattles				
2- ក្របី Buffalo				
3- សេះ Horses				
4- ជ្រូក Pigs				
5- ពពែ/ចៀម Goat and Sheep				
6- មាន់ Chicken				
7- ទា Ducks				
8- ផ្សេងៗ Other				

សំណួរទី៥.៦: ការធ្វើវារីវប្បកម្ម Aquaculture

ប្រភេទនៃ វារីវប្បកម្ម Type of Aquaculture	ចំនួនគ្រួសារសរុប Total no. Households	ចំនួនស្រះសរុប Total no. of ponds	ចំនួនផលិតកម្មសរុប Total Production	ផលិតកម្ម /គ្រួសារ Production / Households
1- ត្រី Fish				
2- បង្គារ Shrimp				
3- បង្កង Lobster				
4- ក្រពើ Crocodile				
5- កង្កែប Frog				
6- អន្ទង់ Eel				
7- ផ្សេងៗ Other				

សំណួរទី៥.៧: ផ្ទៃដី និងផលិតកម្ម នៃដំណាំសំខាន់ៗផ្សេងទៀត Area and production of other Major crops

ដំណាំ Crops	ផ្ទៃដី (គិតជាហិកតា) Area (ha)	ទិន្នផលមធ្យម (តោន/ហិកតា) Average Yield rate (t/ha)	បរិមាណផលិតកម្ម (គិតជាតោន) Estimated production (ton)	គោបំណង នៃផលិត	
1- ស្រូវ Paddy				ហូប	លក់
2-ពោត Corn					
3- សណ្តែកសៀង Soybean					
4- សណ្តែកបាយ Green gram					
5- សណ្តែកដី Peanuts					
6- ដំឡូងមី Cassava					
ដំឡូងឈើ					
7- ដំឡូងជ្វា Sweet Potato					
8- ល្ង Sesame					
9- ម្រេច Black Pepper					
10-ស្វាយចន្ទី Cashew nuts					
11-កៅស៊ូ Rubber					
12- ចេក Banana					
13- ផ្សេងៗ Other					

សំណួរទី៥.៨: តំលៃទីផ្សារ នៃទំនិញសំខាន់ៗ Market Prices of Major Agricultural commodities

ទំនិញកសិកម្មសំខាន់ៗ Major Agricultural commodities	ថ្លៃក្នុង១គីឡូក្រាម Price/Kg
1- អង្ករ ប្រភេទលេខ១ Rice (grade 1)	
2- អង្ករ ប្រភេទលេខ២ Rice (grade 2)	
3- អង្ករ ប្រភេទលេខ៣ Rice (grade 3)	
4- ពោត Corn	
5- សណ្តែកសៀង Soybean	
6- សណ្តែកបាយ Green gram	
7- សណ្តែកដី Peanuts	
8- ដំឡូងមី Cassava	
9- ដំឡូងជ្វា Sweet Potato	
10- ល្ង Sesame	
11- ម្រេច Black Pepper	
12-ស្វាយចន្ទី Cashew nuts	
13-កៅស៊ូ Rubber	